



2022-2030



STRATEGIA ROZWOJU
Gminy Chęciny
na lata 2022-2030



Opracowanie:



Spis treści

Wstęp	4
I. Uwarunkowania, kontekst i kluczowe ustalenia diagnostyczne	5
1. Uwarunkowania prawne i metodyka opracowania strategii	5
Podstawa prawna	5
Metodyka opracowania strategii	6
2. Komplementarność z innymi dokumentami planistycznymi	7
3. Wnioski z diagnozy, w tym z badań społecznych	16
Wnioski z diagnozy	16
4. Analiza SWOT	24
II. Założenia planistyczne	28
5. Wizja i misja rozwoju	28
6. Cele strategiczne rozwoju w wymiarze społecznym, gospodarczym i przestrzennym	30
7. Schemat ilustrujący założenia planistyczne	35
8. Kierunki działań podejmowanych dla osiągnięcia celów strategicznych	36
9. Wymiar interwencji strategicznej	44
OSI w strategii rozwoju województwa a zakres planowanych działań gminy	44
Obszary strategicznej interwencji kluczowe dla gminy	47
10. Model struktury funkcjonalno-przestrzennej gminy	48
III. Wdrażanie	52
12. Realizacja, monitoring, ewaluacja i aktualizacja strategii	52
13. Rezultaty planowanych działań	55
14. Finansowanie strategii	57
15. Ewaluacja ex-ante	58
Załącznik nr 1 Diagnoza sytuacji społecznej, gospodarczej i przestrzennej	60
Analiza danych zastanych	Błąd! Nie zdefiniowano zakładki.
Gmina oczami mieszkańców	66
Załącznik nr 2 Ustalenia i rekomendacje w zakresie kształtowania i prowadzenia polityki przestrzennej w gminie	77
Załącznik nr 3 Mapy ryzyka i zagrożenia powodziowego dla gminy Chęciny	87

Wstęp

Strategia Rozwoju Gminy Chęciny na lata 2022-2030 to kompleksowy dokument strategiczny, który ma za zadanie wskazywać kierunki rozwoju społecznego, gospodarczego oraz przestrzennego. Wyodrębnione w strategii priorytety, kierunki i cele mają stanowić odpowiedź na potrzeby i oczekiwania mieszkańców gminy. Powstanie dokumentu jest efektem połączenia analizy danych zastanych, diagnozy, przeprowadzonych badań ankietowych, a także eksperckich prac warsztatowych. Istotnym elementem opracowania niniejszego dokumentu jest przeprowadzenie badania ankietowego wśród lokalnej społeczności, w celu poznania punktu widzenia mieszkańców oraz wyzwań i problemów, do których rozwiązania powinien dążyć samorząd gminny.

Uwzględniając znowelizowane przepisy ustawy z dnia 6 grudnia 2006 roku o zasadach prowadzenia polityki rozwoju, dokument zawiera trzy istotne części – diagnostyczną, planistyczną oraz dotyczącą systemu wdrażania. Część diagnostyczna jest wynikiem analizy pozyskanych danych statystycznych m.in. z Głównego Urzędu Statystycznego, a także Urzędu Gminy. Uzupełniona została wynikami badania ilościowego, przeprowadzonego z mieszkańcami. Część planistyczna definiuje cele strategiczne, operacyjne oraz kierunki rozwoju i stanowi bardzo ważną część strategii. Określa również misję i wizję rozwoju gminy w perspektywie długookresowej. Ostatnią część stanowi system wdrażania, który określa mechanizmy związane z realizacją strategii, takie jak monitoring i ewaluacja, oraz ramy i środki finansowe. Uwzględnia także możliwość aktualizacji dokumentu, oczywiście jeżeli zachodzi taka konieczność, na przykład ze względu na zmiany i potrzebę zachowania spójności ze strategią województwa.

Przyjęta strategia jest spójna z dokumentami szczebla krajowego, regionalnego i lokalnego. Została opracowana na podstawie przepisów ustawy z dnia 8 marca 1990 roku o samorządzie gminnym (Dz. U. 2022 poz. 559), ustawy z dnia 6 grudnia 2006 roku o zasadach prowadzenia polityki rozwoju (Dz. U. 2021 poz. 1057), a także ustawy z dnia 3 października 2008 roku o udostępnianiu informacji o środowisku i jego ochronie, dziale społeczeństwa w ochronie środowiska oraz o ocenach oddziaływania na środowisko (Dz. U. 2021 poz. 2373). Należy podkreślić, że *Strategia Rozwoju Gminy Chęciny na lata 2022-2030* to projekt prorozwojowy i aspiracyjny, mający wykorzystać dostępne zasoby i potencjały. Wspólnota samorządowa i wszyscy mieszkańcy gminy stanowią podstawowy punkt odniesienia i najważniejszy podmiot w ramach planowania przyszłości samorządu gminy Chęciny. Powstanie strategii ma stanowić wsparcie władz jednostek samorządu terytorialnego w zarządzaniu strategicznym. Ponadto, jedną z funkcji jakie pełni opracowany dokument, jest wykorzystanie go jako podstawy do wnioskowania o pozyskanie i przyznanie środków zewnętrznych, w szczególności z funduszy Unii Europejskiej.

I. Uwarunkowania, kontekst i kluczowe ustalenia diagnostyczne

1. Uwarunkowania prawne i metodyka opracowania strategii

Podstawa prawna

Podstawą prawną do sporządzenia *Strategii Rozwoju Gminy Chęciny na lata 2022-2030* jest ustawa z dnia 8 marca 1990 r. o samorządzie gminnym (Dz. U. z 2022 r. poz. 559) która stanowi, że strategia rozwoju gminy zawiera wnioski z diagnozy oraz określa w szczególności:

1. cele strategiczne rozwoju w wymiarze społecznym, gospodarczym i przestrzennym;
2. kierunki działań podejmowanych dla osiągnięcia celów strategicznych;
3. oczekiwane rezultaty planowanych działań, w tym w wymiarze przestrzennym, oraz wskaźniki ich osiągnięcia;
4. model struktury funkcjonalno-przestrzennej gminy;
5. ustalenia i rekomendacje w zakresie kształtowania i prowadzenia polityki przestrzennej w gminie;
6. obszary strategicznej interwencji określone w strategii rozwoju województwa, o której mowa w art. 11 ust. 1 ustawy z dnia 5 czerwca 1998 r. o samorządzie województwa (Dz. U. z 2020 r. poz. 1668 oraz z 2021 r. poz. 1038 i 1834), wraz z zakresem planowanych działań;
7. obszary strategicznej interwencji kluczowe dla gminy, jeżeli takie zidentyfikowano, wraz z zakresem planowanych działań;
8. system realizacji strategii, w tym wytyczne do sporządzania dokumentów wykonawczych;
9. ramy finansowe i źródła finansowania.

Warto podkreślić, że powyższe obligatoryjne elementy dokumentu wpisują się w strukturę przygotowanej strategii. Z punktu widzenia praktyki tworzenia dokumentu planistycznego, niniejsze opracowanie uwzględnia obok kwestii gospodarczych oraz społecznych również komponenty przestrzenne, co stanowi swoiste novum na gruncie dotychczasowych przepisów prawa. Co więcej, zgodnie z Art. 10f. 1. ustawy: Rada gminy, w drodze uchwały, określa szczegółowy tryb i harmonogram opracowania projektu strategii rozwoju gminy, w tym tryb konsultacji, o których mowa w art. 6 ust. 3 ustawy z dnia 6 grudnia 2006 r. o zasadach prowadzenia polityki rozwoju. Ostatnim z elementów wynikających ze zmian legislacyjnych jest wymóg podjęcia działań konsultacyjnych z interesariuszami zewnętrznymi w formie konsultacji horyzontalnych (m.in. sąsiednie gminy) i wertykalnych: proces opiniowania Strategii w celu wydania opinii dotyczącej sposobu uwzględnienia ustaleń i rekomendacji w zakresie kształtowania i prowadzenia polityki przestrzennej w województwie określonych w strategii rozwoju województwa przez zarząd województwa (Art. 10f. 1-3.).

Metodyka opracowania strategii

	Analiza desk research	Pierwszym etapem podczas opracowywania Strategii była analiza danych zastanych (wtórnych). Pod uwagę wzięto dokumenty diagnostyczne i planistyczne, w wymiarze zarówno lokalnym jak i regionalnym. Analizie poddano też dostępne zbiory danych statystycznych, które gromadzi Bank Danych Lokalnych GUS, Urząd Gminy i Miasta w Chęcinach, Miejsko-Gminny Ośrodek Pomocy Społecznej, a także Powiatowy Urząd Pracy. Właściwa analiza została przeprowadzona po wyselekcjonowaniu rzetelnych, wiarygodnych oraz przydatnych z punktu widzenia strategii informacji. Analiza desk research stanowi podstawę do wypracowania wniosków na temat badanej gminy.
	Badania ilościowe	Badanie zostało przeprowadzone wśród mieszkańców gminy Chęciny. W ankiecie łącznie wzięło udział 412 respondentów. Celem badania było poznanie opinii mieszkańców na temat tego jak postrzegają obecną sytuację w gminie oraz jakie zauważają problemy oraz zadania rozwojowe. Mieszkańcy mieli również możliwość wskazania mocnych i słabych stron gminy.
	Badania jakościowe	Celem przeprowadzenia badań jakościowych jest zebranie pogłębionych informacji na temat kondycji gminy oraz zachodzących procesów. Na potrzeby strategii przeprowadzone zostały warsztaty moderowane przez ekspertów SWIG DELTA PARTNER. Miały one na celu szczegółowe rozpoznanie potrzeb, oczekiwań i możliwości odnoszących się do rozwoju lokalnego oraz nadanie poszczególnym zakresom działania określonych priorytetów (hierarchia potrzeb i celów). Ponadto przeprowadzono badania terenowe wśród badanej społeczności, polegające przede wszystkim na obserwacji i zbieraniu informacji dotyczących gminy i mieszkańców oraz interpretacji uzyskanych danych.
	Analiza SWOT	Dzięki przeprowadzeniu diagnozy jesteśmy w stanie zidentyfikować poszczególne elementy, które mogą przyczynić się i być wykorzystane w rozwoju gminy (mocne strony i szanse), lub stanowić barierę i ograniczenia rozwojowe (słabe strony i zagrożenia). Analiza SWOT polega na usystematyzowaniu faktów, danych i informacji pozyskanych na potrzeby diagnozy oraz uzyskanych dzięki wcześniej przeprowadzonym badaniom. Zdiagnozowane potencjały jak również możliwe zagrożenia traktowane są jako punkt wyjścia do sformułowania celów i kierunków rozwoju.
	Opracowanie misji i wizji	Wizja, to opis pożądanego stanu gminy w perspektywie długookresowej (za kilka lub kilkanaście lat). Misja natomiast określa ogólny kierunek działania i stanowi uzasadnieni przyjęcia określonych celów strategicznych.
	Sformułowanie celów	Wnioski wyciągnięte na pierwszym etapie prac są bazą formułowania celów strategicznych oraz zaplanowania kierunków działań. Stanowią one odpowiedź na zidentyfikowane w etapie diagnostycznym problemy oraz są szansą na lepsze wykorzystanie potencjałów gminy. Cele strategiczne odnoszą się bezpośrednio do wypracowanej misji i wizji gminy Chęciny.
	Opracowanie modelu funkcjonalno-przestrzennego	Strategia rozwoju gminy zawiera opracowanie graficzne (model funkcjonalno-przestrzenny), które odzwierciedla treści zawarte w dokumencie, przede wszystkim kluczowe elementy wpływające na przestrzeń.
	Opracowanie części wdrożeniowej	Ostatnim etapem prac nad strategią jest opracowanie części wdrożeniowej, która zawiera informacje na temat mechanizmów wdrażania (system realizacji, monitoring, ewaluacja, aktualizacja) oraz finansowania strategii. Przeprowadzona zostanie również ewaluacja ex-ante. Przeprowadzenie jej ma na celu zweryfikowanie, na ile uzasadnione jest podjęcie planowanych interwencji oraz czy zaplanowane rezultaty działań mają szansę być osiągnięte.

2. Komplementarność z innymi dokumentami planistycznymi

Rozdział odnosi się do przepisu „Art. 10f. 2. Projekt strategii rozwoju gminy opracowuje wójt oraz przedkłada go zarządowi województwa w celu wydania opinii dotyczącej sposobu uwzględnienia ustaleń i rekomendacji w zakresie kształtowania i prowadzenia polityki przestrzennej w województwie określonych w strategii rozwoju województwa” zawartego w ustawie z dnia 8 marca 1990 r. (Dz. U. z 2022 r. poz. 559) o samorządzie gminnym.

Zgodnie z powyższym zapisem prezentowany dokument wpisuje się w ustalenia nadrzędnych dokumentów planistycznych, szczególnie tych na poziomie krajowym i regionalnym. Poniżej zdefiniowano i wykazano komplementarność z najważniejszymi dokumentami z ww. poziomów. Jednocześnie, w kolejnym rozdziale wykazano odwołania do obszarów strategicznej interwencji znajdującej się w strategii rozwoju województwa, które tworzą płaszczyznę do rozwoju gminy Chęciny w konkretnych obszarach tematycznych. Poza odniesieniami do dokumentów krajowych i regionalnych, przedstawiono dokumenty lokalne, które wpisują się w założenia planistyczne *Strategii Rozwoju Gminy Chęciny na lata 2022-2030* i są w jej ramach koordynowane jako poszczególne plany na poziomie gminy. Przedstawione opracowanie jest zgodne m.in. z następującymi kluczowymi dokumentami:

- Strategia na rzecz Odpowiedzialnego Rozwoju do roku 2020 (z perspektywą do 2030 – SOR została przyjęta przez Radę Ministrów 14 lutego 2017 roku. Jest aktualizacją średniookresowej strategii rozwoju kraju, tj. Strategii Rozwoju Kraju 2020. Jest obowiązującym, kluczowym dokumentem państwa polskiego w obszarze średnio i długofalowej polityki gospodarczej.
- Krajowa Strategia Rozwoju regionalnego 2030 – KSRR 2030 to podstawowy dokument strategiczny polityki regionalnej państwa. Znajdują się tam postanowienia SOR określone w filarze rozwój społecznie i terytorialnie zrównoważony.
- Strategia Rozwoju Województwa Świętokrzyskiego 2030+.
- Plan Zagospodarowania Przestrzennego Województwa Świętokrzyskiego.
- Studium uwarunkowań i kierunków zagospodarowania przestrzennego Gminy Chęciny.
- Strategia Rozwoju Powiatu Kieleckiego do roku 2020.
- Lokalny Program Rewitalizacji dla Gminy Chęciny na lata 2016-2023

Z uwagi na rolę jaką pełni *Strategia Rozwoju Województwa Świętokrzyskiego 2030+* oraz istotność jej zapisów w procesie opracowywania strategii rozwoju gminy, poniżej odniesiono się do jej zapisów które wskazują inteligentną gospodarkę, przyjazny dla środowiska i czysty region, wspólnotę i bezpieczną

przestrzeń łączące ludzi oraz sprawne zarządzanie regionem. Dodatkowo do zapisów *Strategii Rozwoju Województwa Świętokrzyskiego 2030+* odniesiono się w rozdziale *OSI w strategii rozwoju województwa a zakres planowanych działań gminy*, wskazując obszary strategicznej interwencji w które wpisuje się gmina Chęciny. Rozwoju województwa świętokrzyskiego wskazuje 4 cele strategiczne, w których zawarte są cele operacyjne i kierunki działań, które przyczynią się do osiągnięcia wizji rozwoju:

■ **CEL STRATEGICZNY 1. INTELIGENTNA GOSPODARKA I AKTYWNI LUDZIE**

Cele operacyjne:

- 1.1. Zwiększenie konkurencyjności i innowacyjności świętokrzyskiej gospodarki.
- 1.2. Kompetentne kadry dla gospodarki regionu.
- 1.3. Wsparcie procesu transformacji kluczowych branż gospodarki regionu.

■ **CEL STRATEGICZNY 2. PRZYJAZNY DLA ŚRODOWISKA I CZYSTY REGION**

Cele operacyjne:

- 2.1. Poprawa jakości i ochrona środowiska przyrodniczego.
- 2.2. Adaptacja do zmian klimatu i zwalczanie skutków zagrożeń naturalnych.
- 2.3. Energetyka odnawialna i efektywność energetyczna.

■ **CEL STRATEGICZNY 3. WSPÓLNOTA I BEZPIECZNA PRZESTRZEŃ, KTÓRE ŁĄCZĄ LUDZI**

Cele operacyjne:

- 3.1. Silny kapitał społeczny w regionie.
- 3.2. Powszechnie dostępne wysokiej jakości usługi społeczne i zdrowotne w środowisku lokalnym.
- 3.3. Wzmocnienie spójności przestrzennej i społecznej regionu.

■ **CEL 4. HORYZONTALNY SPRAWNE ZARZĄDZANIE REGIONEM**

Cele operacyjne:

- 4.1. Rozwój systemu zarządzania strategicznego rozwojem.
- 4.2. Budowa rozpoznawalnej marki regionu świętokrzyskiego.
- 4.3. Wzmacnianie partnerstwa i współpracy na rzecz rozwoju województwa.

Warto podkreślić, że *Strategia Rozwoju Gminy Chęciny na lata 2022-2030* to dokument realizujący i wpisujący się w zapisy dokumentu planistycznego województwa świętokrzyskiego. Daje to gwarancję realizacji spójnej polityki z poziomu lokalnego zarządzania rozwojem.

Zgodnie z art. 315 pkt 1-3 ustawy z dnia 20 lipca 2017 r. – Prawo wodne (Dz. U. z 2021 r. poz. 2233) planowanie w gospodarowaniu wodami obejmuje następujące dokumenty planistyczne:

- 1) Plany gospodarowania wodami na obszarach dorzeczy;
- 2) Plany zarządzania ryzykiem powodziowym;
- 3) Plan przeciwdziałania skutkom suszy.

Poniżej odniesiono się do wskazanych dokumentów w zakresie bezpośrednio odnoszącym się do granic administracyjnych Gminy Chęciny.

Plan gospodarowania wodami na obszarze dorzecza Wisły

Gmina Chęciny leży w obszarze dorzecza rzeki Wisła, w regionie wodnym Górnej – Wschodniej Wisły. Aktualnie, w cyklu planistycznym 2022-2027, obowiązuje druga aktualizacja Planu gospodarowania wodami na obszarze dorzecza Wisły (IIaPGW) zatwierdzona rozporządzeniem Ministra Infrastruktury z dnia 4 listopada 2022 r. (Dz. U. 2023, poz. 300). Poniżej przedstawiono charakterystykę jednolitych części wód powierzchniowych (JCWP) i jednolitych części wód podziemnych (JCWPd).

Tabela 1 Charakterystyka jednolitych części wód powierzchniowych (JCWP) zlokalizowanych na terenie gminy

Kod JCWP	Nazwa JCWP	Typologia JCW	Status	Stan ogólny	Cel środowiskowy		Termin osiągnięcia celu środowiskowego
					Stan lub potencjał ekologiczny	Stan chemiczny	
RW20000321648295	Bobrza	Potok lub mała rzeka wyżynna na podłożu krzemianowym	naturalna	zły	dobry stan ekologiczny	dobry stan chemiczny	do 2027 r.
RW20001121699	Nida od Czarnej Nidy do ujścia	Rzeka nizinna	naturalna	zły	dobry stan ekologiczny	dobry stan chemiczny	do 2027 r., substancje priorytetowe wprowadzone dyrektywą 2013/39/UE - do 2039 r.
RW200003216299	Wierna rzeka	Potok lub mała rzeka wyżynna na podłożu krzemianowym	naturalna	zły	dobry stan ekologiczny	dobry stan chemiczny	do 2027 r., substancje priorytetowe wprowadzone dyrektywą 2013/39/UE - do 2039 r.
RW20000621649	Czarna Nida od Morawki do ujścia	Potok lub mała rzeka wyżynna na podłożu węglanowym	naturalna	zły	dobry stan ekologiczny	dobry stan chemiczny	do 2027 r., substancje priorytetowe wprowadzone dyrektywą 2013/39/UE - do 2039 r.
RW20000621639	Nida od Grabówki do Czarnej Nidy	Potok lub mała rzeka wyżynna na podłożu węglanowym	naturalna	zły	dobry stan ekologiczny	dobry stan chemiczny	do 2027 r.
RW20000621648294	Dopływ spod góry Zelejowej	Potok lub mała rzeka wyżynna na podłożu węglanowym	naturalna	zły	dobry stan ekologiczny	dobry stan chemiczny	do 2027 r.

Źródło: opracowanie własne z wykorzystaniem bazy danych PGWWP KZGW.

JCWP zlokalizowane w gminie Chęciny posiadają zły stan ogólny.

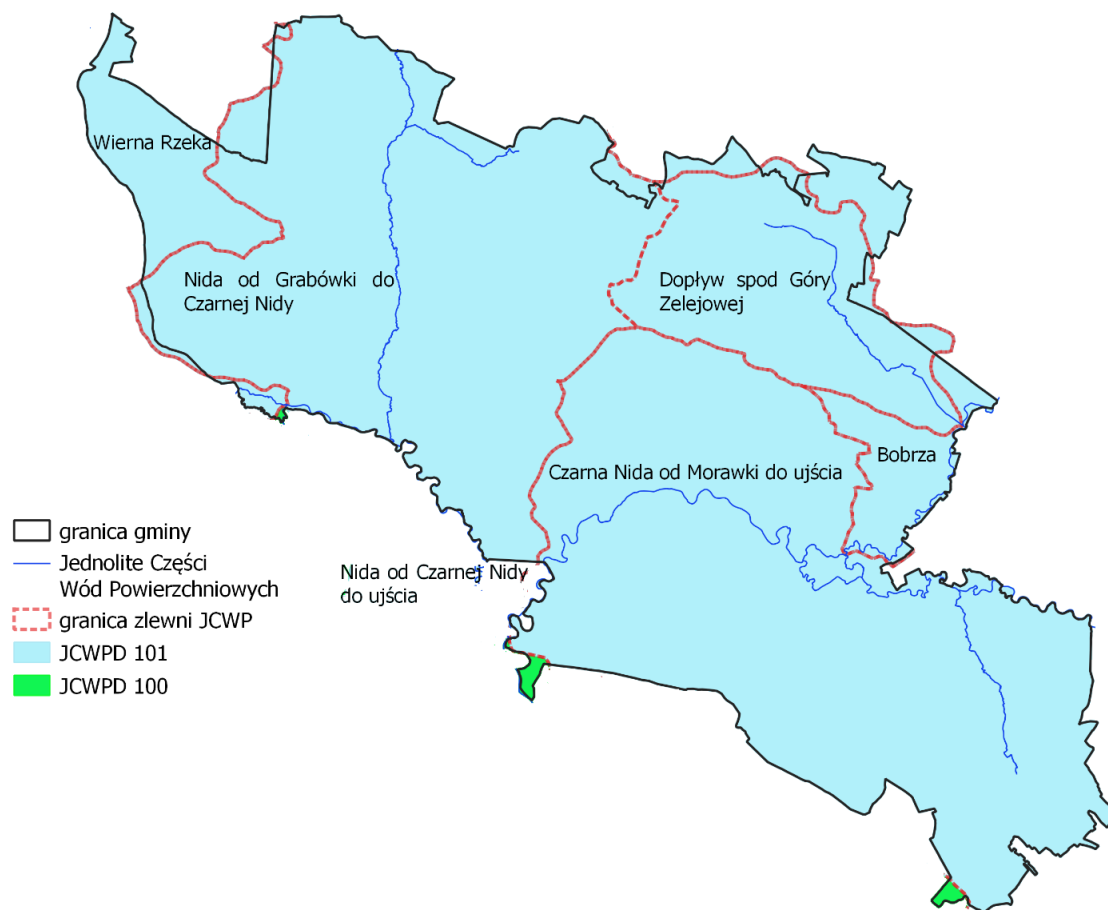
Tabela 2 Charakterystyka jednolitych części wód podziemnych (JCWPD) zlokalizowanych na terenie gminy

Numer JCWPD	Ogólna ocena stanu	Ocena stanu chemicznego	Ocena stanu ilościowego	Obszar wyznaczony na mocy art. 7 do poboru wody przeznaczonej do spożycia przez ludzi	Ocena ryzyka nieosiągnięcia celów środowiskowych
PLGW2000100	dobry	dobry	dobry	TAK	niezagrożona
PLGW2000101	słaby	dobry	słaby	TAK	zagrożona

Źródło: opracowanie własne z wykorzystaniem bazy danych PGWWP KZGW.

Obie JCWPD cechuje dobra ocena stanu ogólnego, chemicznego i ilościowego. W przypadku JCWPD 100 nie dotyczy jej ryzyko nieosiągnięcia wskazanych celów środowiskowych. Natomiast w przypadku JCWPD 101 występuje zagrożenie ilościowe związane z nieosiągnięciem celów środowiskowych.

Rysunek 1 Mapa jednolitych części wód powierzchniowych i podziemnych zlokalizowanych w granicach gminy Chęciny



Źródło: opracowanie własne.

Aktualizacja Programu Wodno-Środowiskowego Kraju

Program Wodno-Środowiskowy Kraju (PWŚK) jest jednym z dokumentów planistycznych w gospodarowaniu wodami. W tym programie określone są podstawowe i uzupełniające działania zmierzające do poprawy lub utrzymania dobrego stanu wód. PWŚK jest strategicznym dokumentem w zakresie gospodarki wodnej oraz stanowi zbiór najefektywniejszych działań wspierających osiągnięcie celów środowiskowych. Zaprezentowane cele powinny zostać uwzględnione w dokumentach planistycznych na różnych szczeblach, m.in. lokalnym w strategiach rozwoju gmin.

Poniższa tabela przedstawia podstawowe działania przewidziane do realizacji dla jednolitych części wód na terenie gminy Chęciny.

Tabela 3 Działania podstawowe przewidziane do realizacji dla jednolitych części wód (JCW) na terenie gminy Chęciny

Nida od Czarnej Nidy do Cieku od Korytnicy	<ul style="list-style-type: none"> ■ budowa nowych zbiorników bezodpływowych oraz remont istniejących ■ regularny wywóz nieczystości płynnych
Hutka	<ul style="list-style-type: none"> ■ budowa nowych zbiorników bezodpływowych oraz remont istniejących ■ objęcie nadzorem sanitarnym wody w kąpielisku i wykonanie oceny jakości wody ■ regularny wywóz nieczystości płynnych
Bobrzyczka	<ul style="list-style-type: none"> ■ kontrola postępowania w zakresie gromadzenia ścieków przez użytkowników prywatnych i przedsiębiorców oraz oczyszczania ścieków przez użytkowników prywatnych z częstotliwością co najmniej raz na 3 lata ■ regularny wywóz nieczystości płynnych
Dopływ spod góry Zelejowej	<ul style="list-style-type: none"> ■ budowa sieci kanalizacyjnej w aglomeracji Chęciny ■ regularny wywóz nieczystości płynnych
Dopływ spod Łukowej	<ul style="list-style-type: none"> ■ budowa nowych zbiorników bezodpływowych oraz remont istniejących ■ kontrola postępowania w zakresie gromadzenia ścieków przez użytkowników prywatnych i przedsiębiorców oraz oczyszczania ścieków przez użytkowników prywatnych z częstotliwością co najmniej raz na 3 lata ■ regularny wywóz nieczystości płynnych
Wierna Rzeka od Kalisza do ujścia	<ul style="list-style-type: none"> ■ kontrola postępowania w zakresie gromadzenia ścieków przez użytkowników prywatnych i przedsiębiorców oraz oczyszczania ścieków przez użytkowników prywatnych z częstotliwością co najmniej raz na 3 lata ■ regularny wywóz nieczystości płynnych
Bobrza od Ciemnicy do ujścia	<ul style="list-style-type: none"> ■ budowa nowych zbiorników bezodpływowych oraz remont istniejących ■ regularny wywóz nieczystości płynnych
Nida od Strugi Dąbie do Hutki	<ul style="list-style-type: none"> ■ budowa nowej oczyszczalni ścieków ■ budowa nowych zbiorników bezodpływowych oraz remont istniejących ■ regularny wywóz nieczystości płynnych
Nida od Hutki do Czarnej Nidy	<ul style="list-style-type: none"> ■ budowa nowych zbiorników bezodpływowych oraz remont istniejących

	<ul style="list-style-type: none"> ■ regularny wywóz nieczystości płynnych
Czarna Nida od Morawki do ujścia	<ul style="list-style-type: none"> ■ budowa nowych zbiorników bezodpływowych oraz remont istniejących ■ regularny wywóz nieczystości płynnych
PLGW2000100	<ul style="list-style-type: none"> ■ coroczne raportowanie pomiarów ilości eksploatowanych wód podziemnych przez właściciela/użytkownika ujęcia ■ ograniczenie poboru wód podziemnych w obszarach o możliwej ascencji i ingresji wód o podwyższonym zasoleniu do poziomu umożliwiającego utrzymanie składu chemicznego określonego dla wód pitnych ■ opracowanie dokumentacji na potrzeby ustanowienia obszaru ochronnego zbiornika wód śródlądowych (GZWP) ■ opracowanie projektu rozporządzenia na potrzeby ustanowienia obszaru ochronnego zbiornika wód śródlądowych (GZWP)
PLGW2000101	<ul style="list-style-type: none"> ■ coroczne raportowanie pomiarów ilości eksploatowanych wód podziemnych przez właściciela/użytkownika ujęcia ■ opracowanie dokumentacji na potrzeby ustanowienia obszaru ochronnego zbiornika wód śródlądowych (GZWP) ■ opracowanie projektu rozporządzenia na potrzeby ustanowienia obszaru ochronnego zbiornika wód śródlądowych (GZWP) ■ przegląd pozwoleń wodnoprawnych związanych z poborem wód podziemnych

Źródło: opracowanie własne na podstawie Aktualizacji Programu Wodno-Środowiskowego Kraju

Plan zarządzania ryzykiem powodziowym dla obszaru dorzecza Wisły

Celem planu zarządzania ryzykiem powodziowym jest ograniczenie skutków, które może wywołać powódź, a także jej wpływu na życie i zdrowie ludzi, środowisko, dziedzictwo kulturowe oraz działalność gospodarczą. Wskazane działania oprócz ograniczenia negatywnych skutków muszą również prowadzić do obniżenia strat powodziowych.

We wspomnianym planie wyznaczono trzy cele główne:

1. Zahamowanie wzrostu ryzyka powodziowego
2. Obniżenie istniejącego ryzyka powodziowego
3. Poprawa systemu zarządzania ryzykiem powodziowym

Zgodnie z zapisami wskazanego dokumentu, gmina Chęciny została zakwalifikowana jako teren o 5 stopniu ryzyka powodziowego. Na terenie gminy występują obszary szczególnego zagrożenia powodzią od rzek: Nida, Czarna Nida, Wiarna Rzeka i Bobrza, na których prawdopodobieństwo wystąpienia powodzi jest średnie i wynosi raz na 100 lat (Q1%) oraz obszary szczególnego zagrożenia powodzią, na których prawdopodobieństwo wystąpienia powodzi jest wysokie i wynosi raz na 10 lat (Q10%). Mapy ryzyka i zagrożenia powodziowego dla gminy Chęciny przedstawia załącznik nr 3 Mapy

ryzyka i zagrożenia powodziowego. Ponadto na terenie gminy występują również obszary, na których prawdopodobieństwo wystąpienia powodzi jest niskie i wynosi 0,2%.

Wśród zadań wskazanych do realizacji na terenie gminy Chęciny, zgodnie z zapisami wskazanego Planu zarządzania ryzykiem powodziowym wymienia się:

- Podniesienie rzędnej drogi oraz spodu konstrukcji mostowej w km 6+100 na Czarnej Nidzie”,
- Budowę suchego zbiornika Jedlnica na rzece Hutka w km 3+290 o poj. 1,57 mln m³ na terenie miejscowości Korzecko/Bolmin”,
- Przebudowę mostu na rzece Czarna Nida w km 6+100, msc. Starochęciny/Tokarnia.

Plan przeciwdziałania skutkom suszy

Plan przeciwdziałania skutkom suszy (PPSS) został sporządzony na podstawie art. 183–185 ustawy z dnia 20 lipca 2017 r. – Prawo wodne. Jako główny cel PPSS wskazuje się „przeciwdziałanie skutkom suszy”, które odnosi się do procesu kształtowania zasobów wodnych i do racjonalnego korzystania z nich. Cel główny precyzują cele szczegółowe, do których w PPSS zaliczono:

- skuteczne zarządzanie zasobami wodnymi dla zwiększenia dyspozycyjnych zasobów wodnych na obszarach dorzeczy
- zwiększanie retencji na obszarach dorzeczy
- edukacja i zarządzanie ryzykiem suszy
- formalizacja i zaplanowanie finansowania działań służących przeciwdziałaniu skutkom suszy

W PPSS zawarte są mapy zagrożenia suszą, które są istotne z perspektywy planowania działań na rzecz przeciwdziałania skutkom suszy. Mapy te zostały opracowane w podziale na cztery klasy:

- 1) I klasa – obszary zagrożone w stopniu słabym;
- 2) II klasa – obszary zagrożone w stopniu umiarkowanym;
- 3) III klasa – obszary zagrożone w stopniu silnym;
- 4) IV klasa – obszary zagrożone w stopniu ekstremalnym.

Skupiono się na analizie zagrożenia wystąpienia suszy rolniczej, hydrologicznej i hydrogeologicznej. Przedstawiono również informacje dotyczącą łącznego zagrożenia suszą, uwzględniając wskazane wcześniej typy suszy.

Poniżej przedstawiono informacje dotyczące zagrożenia suszą w gminie Chęciny:

- zagrożenie suszą rolniczą – północno-zachodnia część gminy jest słabo zagrożona, natomiast południowo-wschodnia silnie zagrożona a miejscami nawet ekstremalnie,
- zagrożenie suszą hydrologiczną – umiarkowanie zagrożone
- zagrożenie suszą hydrogeologiczną – na terenie północno-zachodniej części gminy występuje przeważnie słabe zagrożenie, a w południowowschodniej części – umiarkowane zagrożenie.

Według mapy łącznego zagrożenia suszą, gmina Chęciny jest częściowo słabo zagrożona suszą (północno-zachodnia część gminy), miejscami umiarkowanie zagrożona, a w południowo-wschodniej części silnie zagrożona suszą.

Gmina Chęciny należy do obszarów, na których rekomendowane jest wdrożenie działań takich jak m.in.:

- Zwiększenie ilości i czasu retencji wód na gruntach rolnych,
- Realizacja przedsięwzięć zmierzających do zwiększania lub odtwarzania naturalnej retencji,
- Budowa lub przebudowa ujęć wód podziemnych do poboru na cele nawodnień rolniczych oraz budowa lub przebudowa wodoszczędnych systemów wykorzystujących zasoby wód podziemnych,
- Przeprowadzenie weryfikacji zasad gospodarowania wodą w zbiornikach retencyjnych.





3. Wnioski z diagnozy, w tym z badań społecznych

Rozdział odnosi się do przepisu wskazującego, że Strategia rozwoju gminy zawiera wnioski z diagnozy, o której mowa w art. 10a ust. 1 ustawy z dnia 6 grudnia 2006 r. o zasadach prowadzenia polityki rozwoju (Dz. U. z 2021 r. poz. 1057)”, który znajduje się w Art. 10e. 3.

Wnioski z diagnozy








Potencjał demograficzny

	<p>Na podstawie danych Głównego Urzędu Statystycznego w 2010 roku liczba ludności wynosiła 15 111 osób, natomiast w 2020 – 15 031. Prognozowana liczba ludności w perspektywie do roku 2030 pokazuje na niewielki spadek o około 29 osób. Według prognoz GUS, liczba ludności gminy zmniejszy się o około 449 osób do 2030 r. Można uznać, że sytuacja demograficzna w gminie jest stosunkowo stabilna, jednakże obserwowane procesy związane z wyludnianiem się gminy mogą się nasilać w najbliższych latach.</p>
	<p>Analizując udział procentowy ludności gminy Chęciny według ekonomicznych grup wiekowych w latach 2016-2020 widoczny jest niewielki spadek liczby ludności w wieku przedprodukcyjnym i produkcyjnym oraz wzrost o 2,6 pp. liczby ludności w wieku poprodukcyjnym. Wzrost ten wskazuje na procesy starzenia się społeczności gminy</p>
	<p>Saldo migracji na 1000 osób w roku 2020 w gminie Chęciny przyjmuje wartość ujemną (-1,60), jest to negatywna zmiana w porównaniu do poprzednich analizowanych lat, kiedy to notowano niewielką przewagę napływu migracyjnego ludności nad jej odpływem</p>
	<p>Odsetek osób w wieku 65 lat i więcej w populacji ogółem w gminie Chęciny w analizowanych latach wzrósł o około 2,7 pp. i w 2020 r. wynosił 17,4%. Wartość ta jest niższa w stosunku do wartości dla województwa i jednocześnie wyższa niż dla powiatu.</p>







Pomoc społeczna




	<p>Liczba beneficjentów środowiskowej pomocy społecznej w przeliczeniu na 10 tys. ludności w gminie Chęciny w analizowanych latach spadła o około 40% i w 2020 roku wyniosła 483. Niewątpliwie jest to pozytywne zjawisko dla gminy, wskazujące, na zmniejszenie się zapotrzebowania na pomoc społeczną.</p>
---	--

	Zasięg korzystania ze środowiskowej pomocy społecznej w gminie Chęciny ogółem wynosił w 2020 roku 4,8%. Jest to najniższy wynik w przeciągu pięciu analizowanych lat.
	Kwota udzielonych świadczeń w ramach zadań własnych gminy wzrosła w 2020 r. w stosunku do roku poprzedniego, na co bezpośredni wpływ miało wystąpienie pandemii koronawirusa i pogorszenie się sytuacji materialnej mieszkańców. W 2020 r. na pomoc społeczną gmina przeznaczyła około 915 tys. zł.
	W 2020 r. liczba rodzin objętych pomocą była na poziomie 370. W strukturze rodzin objętych pomocą dominowały rodziny z dziećmi (31,1%), a następnie rodziny emerytów i rencistów (18,4%). W analizowanym okresie jednakże odnotowano spadek liczby rodzin z dziećmi przy jednoczesnym wzroście (o 4,7 pp.) rodzin emerytów i rencistów, co wskazuje na wzrost zapotrzebowania na tego rodzaju usługi i pomoc najstarszej grupy mieszkańców.
	Głównym powodem przyznawania pomocy w 2020 r. była długotrwała lub ciężka choroba (179 rodzin), ubóstwo (143 rodzin) i niepełnosprawność (102 rodzin). Co wskazuje, że wyzwaniem jest przede wszystkim rozwój usług medycznych, i prowadzenie działań mających na celu zapewnienie dostępności osobom ze szczególnymi potrzebami.







Edukacja i kultura




	Gmina Chęciny jest organem prowadzącym dla 1 przedszkola publicznego, 7 szkół podstawowych. W Gminie funkcjonują również dwie szkoły podstawowe oraz pięć punktów przedszkolnych prowadzonych przez Stowarzyszenia (do dnia 01 września 2022).
	Do roku 2018 na terenie gminy nie funkcjonował żłobek. Widoczny jest wzrost odsetka dzieci objętych opieką w żłobku w latach 2019 i 2020, który jest wyższy niż średnia wartość dla powiatu czy województwa, co wskazuje na duże zapotrzebowanie na tego typu usługi w Chęcinach. W 2020 r. opieką żłobkową objętych było 12,7% dzieci.
	Odsetek dzieci objętych wychowaniem przedszkolnym od 2016 r. wzrósł o około 6,3 pp. i w 2020 r. wynosił 76,2%. Analizując różnice między obszarem wiejskim a miastem, widać wyraźnie, że do przedszkoli zlokalizowanych w mieście uczęszcza więcej dzieci, odsetek w 2020 r. osiągnął wartość nieco ponad 129%, a dla terenu wiejskiego kształtował się na poziomie blisko 55%.
	Wyniki z egzaminu ósmoklasisty (język polski i angielski) w gminie Chęciny w roku 2021 były nieco niższe niż w powiecie kieleckim oraz województwie świętokrzyskim. Wyniki z języka angielskiego wyniosły 60,6%, z języka polskiego – 54,6%. Wyjątek stanowi egzamin z matematyki. Uczniowie szkół zlokalizowanych

	w Chęcinach uzyskali wynik wyższe niż średnia w powiecie i województwie, jednakże różnice były nieznaczne.
	Na przestrzeni lat 2016-2019 w gminie Chęciny współczynnik skolaryzacji netto utrzymywał się na stosunkowo równym poziomie - w 2020 wyniósł 92,7%.
	Analizując dane dotyczące liczby czytelników bibliotek publicznych w przeliczeniu na 1000 mieszkańców, zaobserwowano stopniowy wzrost w latach 2016-2019. Spadek nastąpił w 2020 r. na co wpływ miały ograniczenia w funkcjonowaniu działalności bibliotek, na co wpływ miało wystąpienie pandemii COVID-19. Niekorzystana sytuacja obserwowana jest w kwestii liczby wypożyczeni na 1 czytelnika, od 2016 r. odnotowuje się systematyczny spadek. W 2020 r. wartość wskaźnika wynosiła 10,9, to o 8,5 mniej w stosunku do roku poprzedniego.
	Analizując wydatki budżetu gminy widoczny jest spadek w udziale wydatków przeznaczonych na oświatę i wychowanie (w 2020 r. na poziomie 26,9%). Podobnie jest w przypadku wydatków na kulturę i ochronę dziedzictwa narodowego (2,7% w 2020 r.), z czego najwięcej przeznaczają się na działalność ośrodków kultury.








Przedsiębiorczość i rynek pracy

	Liczba podmiotów gospodarczych na przestrzeni analizowanych lat rośnie systematycznie i w przeciągu ostatnich pięciu lat odnotowano 17,6% wzrost. W 2020 roku liczba podmiotów była równa 1221. W przeliczeniu na 1000 ludności, liczba podmiotów w gminie Chęciny w 2020 r. wyniosła 81 i była niższa niż wartość powiatowa i wojewódzka. Analizując dane można zauważyć, że przeważająca liczba podmiotów zarejestrowana jest na terenie miasta Chęciny. W strukturze podmiotów dominującą przedmioty z sektora przetwórstwa przemysłowego oraz transportu i gospodarki magazynowej.
	W latach 2016-2020 nastąpił niewielki spadek liczby nowo zarejestrowanych podmiotów na 10 tys. ludności, przy jednoczesnym spadku liczby wykreślonych podmiotów w danym roku. W 2016 roku wykreślonych z rejestru REGON na 10 tys. ludności zostało 57 podmiotów, a w roku 2020 r. 38. Stosunek liczby podmiotów nowo zarejestrowanych do wykreślonych jest dodatni i w 2020 r. wynosił 32.
	W gminie Chęciny liczba fundacji, stowarzyszeń i organizacji społecznych na 10 tysięcy ludności nie uległa znaczącym zmianom w latach 2016-2020, ich liczba utrzymywała się na poziomie około 27. Jest to niższy wynik w porównaniu do powiatu kieleckiego i województwa świętokrzyskiego.
	W gminie widoczny jest wzrost przedsiębiorczości wśród mieszkańców, za którym przemawia wzrost liczby osób fizycznych prowadzących działalność gospodarczą na 1000 ludności, który w 2020 r. wynosił 67, zatem nastąpił wzrost o 12 w stosunku do roku 2016.

	Liczba pracujących w gminie według danych GUS wynosiła w 2020 r. 2390, z nieznaczną przewagą kobiet w strukturze pracujących. W przypadku liczby osób pracujących na 1000 osób w wieku produkcyjnym w 2020 r. wynosiła 261. Od 2018 odnotowuje się wzrost liczby osób pracujących na 1000 osób w wieku produkcyjnym w mieście, a jednocześnie spadek osób pracujących na wsi.
	Widoczne są pozytywne tendencje związane ze spadkiem liczby osób bezrobotnych w gminie Chęciny. W 2016 r. liczba bezrobotnych była równa 611, a w 2020 spadła do 387, zatem odnotowano spadek 37%. Udział bezrobotnych w liczbie osób w wieku produkcyjnym również się zmniejsza, wartość ta jest niższa niż średnia dla województwa i powiatu, a w 2020 r. wynosiła 4,2%.
	W strukturze bezrobotnych w 2020 r. dominowały osoby z wykształceniem policealnym i średnim zawodowym (28,7%). W przypadku grupy bezrobotnych według czasu pozostawania bez pracy największy odsetek stanowiły osoby pozostające bez pracy poniżej 3 miesięcy, a więc dominowało bezrobocie krótkookresowe, co nie niesie za sobą tak negatywnych konsekwencji jak bezrobocie długookresowe.



Finanse samorządowe

	Poddając analizie dochody gminy Chęciny, widoczna jest przewaga wydatków nad dochodami. W roku 2020 wydatki gminy wyniosły 77 369 893,51 zł. Deficyt budżetowy gmina odnotowała tylko w 2016 r. Największym źródłem dochodów w 2020 roku były dochody własne wynoszące 43,5%. Dotacje oraz subwencje wyniosły odpowiednio 33,7% i 22,8%.
	W strukturę dochodów własnych dominuje podatek dochodowy od osób fizycznych (12,41 mln zł) oraz podatek od nieruchomości (7,24 mln zł).
	W gminie Chęciny wzrasta również wysokość dochodów na 1 mieszkańca. W ostatnich pięciu latach, dochody wzrosły o 948 zł, wynosząc w 2020 r. 5 135 zł.
	Analizując wydatki gminy Chęciny w roku 2020, największa kwota została wydana na oświatę i wychowanie - 22 671 390 złotych. Na podobnym poziomie były wydatki w dziale rodzina. Wydatki na pomoc społeczną i rodzinę w 2020 r. stanowiły 30,15%.
	Analizując kondycję finansową gminy można zauważyć pozytywne zmiany związane z rosnącą nadwyżką operacyjną w dochodach ogółem, z 9,9% w 2018 r. do 11,1% w 2020 r.



Infrastruktura i ochrona środowiska

	<p>Udział ludności korzystającej z sieci wodociągowej na przestrzeni ostatnich pięciu lat utrzymuje się na tym samym poziomie 99,9%. Co świadczy o pełnym zwodociągowaniu gminy. Natomiast w przypadku udziału osób korzystających z sieci kanalizacyjnej odsetek był dużo niższy – w granicach 30-33%. W 2020 z kanalizacji korzystało jedynie 32,7% mieszkańców gminy Chęciny. Lepszą dostępnością do kanalizacji charakteryzuje się obszar miasta, co świadczy o konieczności prowadzenia polityki rozwoju w sposób zrównoważony oraz prowadzenie inwestycji, ze szczególnym uwzględnieniem obszarów wiejskich.</p>
	<p>Ilość odpadów zebranych selektywnie w relacji do ogółu odpadów rośnie. W 2017 roku wynosiła 54,6%, natomiast w 2020 już 60,3%. Wartości te są wyższe w stosunku do wartości powiatowej (46,3%) i wojewódzkiej (32,6%), co należy uznać za pozytywne.</p>
	<p>Wydatki budżetu gminy na gospodarkę komunalną i ochronę środowiska w wydatkach ogółem stanowią 11,2%. W analizowanych latach w wydatkach w tym dziale dominowały wydatki na oświetlenie ulic, placów i dróg. Od 2019 r. zauważa się wzrost na gospodarkę odpadami komunalnymi oraz gospodarkę ściekową i ochronę wód.</p>
	<p>Gminę Chęciny charakteryzuje urozmaicona rzeźba terenu i wysokie walory przyrodniczo-krajobrazowe. Znaczna część jej powierzchni (ponad 80%) jest objęta ochroną prawną (Chęcińsko – Kielecki Park Krajobrazowy i jego otulina, który charakteryzuje się wybitnymi w skali kraju wartościami przyrodniczymi w zakresie przyrody nieożywionej i walorów geobotanicznych).</p>
	<p>Pod względem przestrzennym Gmina charakteryzuje się podziałem na dwie główne strefy – o charakterze przemysłowym (lokalizacja przemysłu wydobywczego w północnej i północno-wschodniej części gminy) oraz mieszkalno-usługowym (przewaga zabudowy jednorodzinne w centralnej części gminy oraz zabudowy zagrodowej w południowo-wschodniej jej części).</p>
	<p>Na kształtowanie struktury przestrzennej gminy wpływ ma także jej położenie wzdłuż trasy o znaczeniu krajowym Warszawa - Kraków i magistrali kolejowej relacji Warszawa – Kraków, co wpływa na wysoką dostępność komunikacyjną obszaru.</p>
	<p>Wśród słabych stron Gminy pod względem przestrzennym wymienia się przede wszystkim zły stan infrastruktury drogowej i okołodrogowej.</p>



Turystyka



Zamek w Chęcinach jest jednym z najczęściej odwiedzanych zabytków tego typu w Polsce. Do dnia dzisiejszego zachował się pełen obwód zewnętrznych murów obronnych, dwie wieże oraz baszta, a także fundamenty mieszkalne. W wieży wschodniej mieści się punkt widokowy z którego widoczne są wierzchołki Tatr. W 2021 roku Zamek odwiedziło 204 tys. turystów, 2020 roku (w pierwszym roku pandemii COVID-19) 139 tys., w 2019 roku 223 tys.



Za atrakcyjnością turystyczną przemawia również bogactwo terenów atrakcyjnych przyrodniczo, w 2020 r. udział obszarów chronionych w powierzchni ogółem wynosił 92,6%. Na terenie gminy występuje obszar chronionego krajobrazu, obszary Natura 2000, liczne rezerваты oraz Chęcińsko-Kielecki Park Krajobrazowy wraz z otuliną.



Wyniki badania mieszkańców

■	Większość ankietowanych stanowiły kobiety (59,5%). Dominującą grupą były osoby w wieku 35-44 lat (32,8%). Ponad 60% stanowiły osoby z wykształceniem wyższym i blisko tyle samo osoby pracujące. Drugą najliczniejszą grupą byli emeryci/renciści – 19,2%. Największą aktywnością w badaniu wykazali się mieszkańcy miejscowości Chęciny (44,7%).
■	Na pytanie czy gmina Chęciny jest dobrym miejscem do życia zdecydowana większość mieszkańców (75%), która brała udział w badaniu ankietowym stwierdziła, że ich miejsce zamieszkania jest dobre do życia. Widoczna jest znacząca dominacja osób zadowolonych nad niezadowolonymi.
■	Większość, bo aż 78% osób zadeklarowało, że w perspektywie najbliższych 5 lat chciałoby mieszkać na terenie obecnie zamieszkiwanej miejscowości, bądź zmienić miejsce zamieszkania w obrębie zamieszkiwanej gminy. Pokazuje to, że gmina Chęciny jest atrakcyjnym miejscem do życia i świadczy o przywiązaniu mieszkańców do miejsca.
■	Mieszkańcy wysoko oceniają atrakcyjność turystyczną gminy (ponad 90% zadowolonych mieszkańców) oraz odbiór odpadów komunalnych (80,8%). Na wysokim poziomie jest również dostępność szkół (80,3%). W przypadku negatywnie ocenianych elementów dominują kwestie związane z niską dostępnością i jakością usług medycznych – 65,3% (co stanowi istotne wyzwanie z uwagi na obserwowane procesy starzenia się społeczności), a także dostępność transportu publicznego (63,3%). Ponad 50% nisko ocenia również możliwości rozwoju zawodowego na terenie gminy.
■	Wśród mocnych stron gminy Chęciny, ponad 57% ankietowanych wskazało na atrakcyjność turystyczną, jako dominującą, pozostałe odpowiedzi uzyskały mniej niż 15% wskazań. Atrakcyjność turystyczna związana jest z występowaniem na obszarze gminy obszarów chronionych oraz obecnością obiektów takich jak np. Zamek Królewski.
■	Słabą stroną gminy według mieszkańców jest stan infrastruktury technicznej, słaba komunikacja miejska, a także stan infrastruktury drogowej. Wskazane aspekty hamują i ograniczają możliwości rozwojowe m.in. turystyki. Konieczna jest zatem poprawa infrastruktury oraz wzmocnienie działań promujących gminę.
■	Wśród najkorzystniejszych kierunków rozwoju gminy mieszkańcy wskazali gminę otwartą na przedsiębiorców (50,5%), a następnie na turystów (25,5%). Warto zatem zadbać o klimat inwestycyjny w gminie, a także o odpowiednie wykorzystanie posiadanego potencjału turystycznego, związanego m.in. z bogactwem terenów atrakcyjnych przyrodniczo, w celu przyciągnięcia turystów.
■	Największym problemem w gminie Chęciny, który wskazało 44,7% mieszkańców jest starzenie się społeczeństwa, czego potwierdzeniem są dane zaprezentowane w części diagnostycznej. Drugim problemem okazało się zaśmiecanie okolicy (30,3%) oraz alkoholizm, na który wskazało 28,2% mieszkańców.

■	Mieszkańcy mieli możliwość wskazania innych problemów, które zauważają w gminie, wśród odpowiedzi znalazło się m.in. ubożenie społeczeństwa, brak lokalnych imprez integracyjnych, festynów rodzinnych, zagrożenie związane z bezpieczeństwem pieszych przy ciągach komunikacyjnych.
■	Według mieszkańców gminy Chęciny, którzy wzięli udział w badaniu ankietowym, priorytetowym działaniem w gminie powinna być rozbudowa gospodarki wodno-ściekowej (22,5%), remont i poprawa stanu infrastruktury drogowej i okołodrogowej (16,7%).
■	Mieszkańcy zostali zapytani o ich wpływ na najbliższe otoczenie, ponad 47% uważa, że ich głos i działania nie mają znaczenia i nie wpływają na otoczenie. Wskazane zatem byłoby, aby gmina Chęciny prowadziła bardziej ukierunkowane działania, mające na celu zaangażowanie mieszkańców w życie i sprawy gminy, tak aby mieli oni poczucie, że ich głos się liczy.

4. Analiza SWOT

Analiza **S** **W** **O** **T** rozumiana jako:

S	Strengths	mocne strony
W	Weaknesses	słabe strony
O	Opportunities	szanse
T	Threats	zagrożenia

jest podstawowym narzędziem umożliwiającym diagnozowanie obecnej sytuacji danego podmiotu w kontekście planowania jego dalszego rozwoju. Jako główne zalety tej metody należy wskazać:

- generowanie z otoczenia szans rozwoju oraz zagrożeń hamujących rozwój gminy, szczególnie w kontekście efektywnego wykorzystania lokalnego potencjału,
- diagnoza bliższego oraz dalszego otoczenia gminy,
- określenie mocnych punktów oraz wskazania jej słabych stron pod kątem zasobów,
- poznanie otoczenia konkurencyjnego.

S	Mocne strony	W	Słabe strony
	Dostępność komunikacyjna i położenie – przebieg drogi ekspresowej S7, bliskość Kielc		Prognozowany spadek liczby ludności - w wyniku utrzymania się w całym okresie prognozowanym ujemnego przyrostu naturalnego i ujemnego salda migracji
	Potencjał turystyczny – obecność Zamku Królewskiego w Chęcinach, Jaskini Raj, Regionalnego Centrum Naukowo Technologicznego w Podzamczu, Parku Etnograficznego w Tokarni, Muzealnej Izby Górnictwa Kruszcowego w Miedziance Synagogi, Europejskiego Centrum Edukacji Geologicznej, Status Światowego Geoparku UNESCO, dziedzictwo kulturowe i historyczne		Starzenie się społeczeństwa – wzrost odsetka osób w wieku 65 lat i więcej w populacji ogółem, z 14,7% (2016 r.) do 17,4% (2020 r.)

<p>Nieznaczne wahania liczby ludności – liczba ludności oscyluje w granicach 15 tysięcy</p>	<p>Niedostatecznie rozwinięta infrastruktura turystyczna oraz promocja w tym zakresie – konieczność poszerzenia bazy noclegowej i gastronomiczno-restauracyjnej</p>
<p>Poczucie tożsamości lokalnej i przywiązanie do miejsca – 75% ankietowanych jest zadowolonych z zamieszkiwania gminy Chęciny, a niecałe 80% planuje w najbliższych 5 latach nadal zamieszkiwać w gminie</p>	<p>Niski udział powierzchni objętej MPZP (4,8% w 2020 r.) i brak Gminnego Programu Rewitalizacji</p>
<p>Spadek zapotrzebowania na pomoc społeczną w ostatnich pięciu latach – spadek zasięgu korzystania z pomocy społecznej z 8,0% w 2016 r. do 4,8% w 2020 r.</p>	<p>Niższa w porównaniu do powiatu i województwa liczba fundacji, stowarzyszeń i organizacji społecznych, w 2020 r. wynosiła 27 na 10 tys. ludności</p>
<p>Upowszechnienie opieki żłobkowej na terenie gminy – powstanie w 2018 r. gminnego żłobka i wzrost odsetka dzieci objętych opieką żłobkową, w 2020 r. wynosił 12,7%</p>	<p>W grupie kobiet bezrobotnych zarejestrowanych większość stanowią mieszkanki obszaru wiejskiego (67,3%)</p>
<p>Rosnąca liczba podmiotów wpisanych do rejestru REGON na 10 tys. ludności – w analizowanych latach o ponad 17%, w 2020 r. liczba podmiotów gospodarczych wynosiła 1221</p>	<p>Niedostatecznie rozwinięty system kanalizacji na terenie gminy – w 2020 r. z kanalizacji korzystało 32,7% ludności gminy</p>
<p>Wzrost przedsiębiorczości wśród mieszkańców i liczby osób pracujących, przy jednoczesnym spadku liczby osób bezrobotnych (o 37% w ostatnich pięciu latach)</p>	<p>Brak poczucia sprawczości wśród mieszkańców, niski poziom zaangażowania społecznego – blisko 48% ankietowanych uważa, że ich głos i działania nie mają znaczenia oraz nie wpływają na otoczenie</p>
<p>Malejąca liczba osób bezrobotnych (w 2016 liczba ta wynosiła 611 osób, natomiast w 2020 r. spadła do 387). Dodatkowo liczba bezrobotnych kobiet jest bardzo zbliżona do liczby mężczyzn.</p>	<p>Konieczność przeznaczania sporych nakładów finansowych związanych z konserwacją zabytków</p>
<p>Dominacja w strukturze dochodów gminy, dochodów własnych i większa swoboda w dysponowaniu tymi środkami – w 2020 r. dochody własne były na poziomie 43,5%</p>	<p>Niezadawalająca jakość i stan infrastruktury drogowej i okołodrogowej</p>

Rozwój gospodarki odpadami, pozytywnie oceniany odbiór odpadów komunalnych przez ponad 80% respondentów - wzrost udziału odpadów selektywnie zebranych z gospodarstw domowych w relacji do ogółu, o 5,7 pp. w ostatnich trzech latach, w 2020 r. udział wynosił powyżej 60%,

Niezadawalająca jakość i dostępność usług medycznych – odsetek niezadowolonych wynosił 65,3%

O	Szanse	T	Zagrożenia
	Przynależność do Kieleckiego Obszaru Funkcjonalnego, możliwość realizacji projektów partnerskich		Dynamicznie zmieniająca się sytuacja geopolityczna (w szczególności związana z obecnością Polski w strukturach UE oraz konfliktem zbrojnym na w Ukrainie)
	Bliskość położenia Kielc – jako miejsca oferującego zróżnicowane usługi mieszkańcom gminy Chęciny.		Wzrost zapotrzebowania (niekontrolowany i nieprognozowalny) na usługi publiczne w tym przede wszystkim społeczne ze strony przybyszów z Ukrainy
	Działalność w ramach Lokalnej Grupy Działania "Perły Czarnej Nidy"		Brak możliwości pełnego prognozowania skutków COVID-19 w wymiarze gospodarczym i społecznym
	Wzmacnianie rozpoznawalności turystycznej gminy i opracowanie marketingowej strategii marki Chęciny		Niestabilność przepisów prawa, wprowadzenie reformy podatkowej
	Rozwijanie różnych form turystyki ze szczególnym uwzględnieniem turystyki weekendowej		Dalszy wzrost obciążenia samorządów, związany z nowym zakresem działań i większą odpowiedzialnością, bez zapewnienia wystarczających środków, co powoduje wzrost wydatków gminy
	Możliwość pozyskania dofinansowania w ramach nowej perspektywy finansowej 2021-2027		Konieczność ograniczenia negatywnych skutków środowiskowych, związanych z postępującym kryzysem klimatycznym (susza, podtopienia)
	Rozwój dużych podmiotów gospodarczych przy drodze s7		Nierównomierny rozwój infrastruktury w stosunku do liczby nowo powstających domów jednorodzinnych.

II. Założenia planistyczne

5. Wizja i misja rozwoju

Wizja i misja w świetle przepisów to nieobligatoryjne elementy strategii rozwoju. W ramach dokumentu zdecydowano się na umieszczenie tych zapisów jako elementu, który z jednej strony wprowadza do poziomu planów strategicznych i operacyjnych, a z drugiej natomiast odnosi się do wyzwań stojących przed gminą i stojącej za nią idei przewodniej.

Strategia Rozwoju Gminy Chęciny na lata 2022-2030 to deklaracja kontynuacji polityki rozwoju, a zarazem adaptacji do zmieniających się uwarunkowań rozwojowych. Zarówno na poziomie przepisów prawa, czynników zewnętrznych (klimatycznych, makroekonomicznych), ale także intensyfikacji procesów rozwojowych w obrębie Kieleckiego Obszaru Funkcjonalnego. Należy podkreślić, że jako ośrodek miejsko-wiejski Gmina Chęciny jest poza rdzeniem KOF kluczowym ośrodkiem w opisanym układzie funkcjonalnym. Tym samym na poziomie wizji, misji i kolejnych szczebli planistycznych można zdefiniować przedmiotowe opracowanie jako scenariusz adaptacyjny.

Równocześnie co przedstawiono na wstępie dokument to scenariusz kontynuacji, przyświeca mu idea wpisania się w dotychczasowe kierunki. Również ich rozwinięcie oraz rozbudowanie. Wynika to z dobrej oceny gminy z punktu widzenia subiektywnych ocen mieszkańców, o czym świadczą wyniki badania ankietowego (75% poziom zadowolenia) oraz istotne materialne ślady rozwoju czego w ostatnich latach emblematycznymi przykładami mogą być budowa nowoczesnego i funkcjonalnego kompleksu sportowo – rekreacyjnego wraz z infrastrukturą towarzyszącą w Chęcinach ale również inwestycji finansowane z innych źródeł takich jak Zintegrowane Inwestycje Terytorialne KOF, Program Rozwoju Obszarów Wiejskich itp.

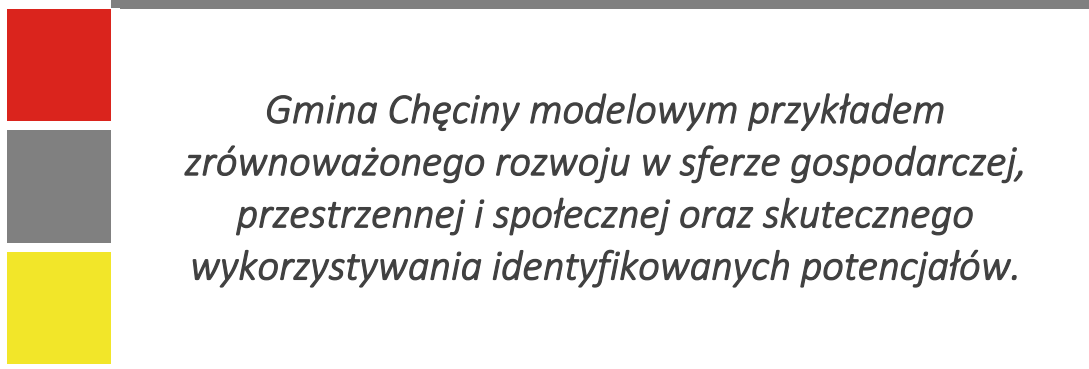
Kolejnym wątkiem bardzo istotnym w ramach planowania strategicznego dla Gminy Chęciny jest maksymalizacja korzyści wynikających z posiadanych zasobów naturalnych czy produktów. Zamek Królewski w Chęcinach to atrakcja o niekwestionowanym charakterze, a jego wizerunek to w dalszym ciągu nie w pełni wykorzystany atut. Ponadto funkcjonowanie jednostki Uniwersytetu Warszawskiego: Europejskiego Centrum Edukacji Geologicznej, Status Światowego Geoparku UNESCO oraz Regionalne Centrum Naukowo Technologiczne w Podzamczu, Park Etnograficzny w Tokarni, Muzealna Izba Górnictwa Kruszcowego w Miedziance, Synagoga to czynniki, które należy wykorzystać możliwie najpełniej, z korzyścią dla wspólnoty lokalnej.

Zarysowując perspektywę rozwojową mamy zatem perspektywę kontynuacji, adaptacji oraz wykorzystania szans zewnętrznych wśród nich nie bez znaczenia jest przebieg drogi ekspresowej S7, a co za tym idzie istotnej gospodarczo lokalizacji. Tym niemniej fundamentalne znaczenie jest

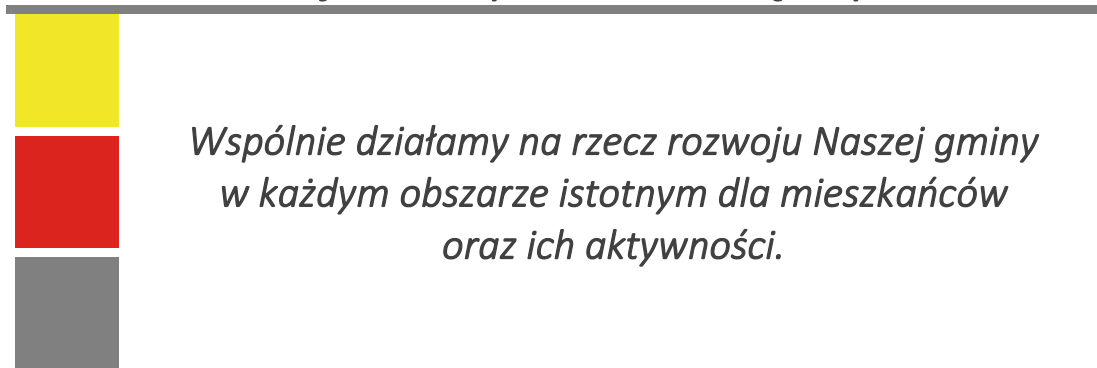
skoncentrowanie się na podnoszeniu jakości życia mieszkańców, funkcja gospodarcza my być elementem wzmacniającym, a nie celem samym w sobie. Podobnie kwestie przestrzenne w swojej istocie są ukierunkowane na podnoszenie odczuwanej jakości życia, bezpieczeństwa oraz przyciągania nowych mieszkańców. Poza warstwą inwestycyjną bardzo ważnym obszarem jest planowanie przestrzenne, szczególnie w kontekście suburbanizacji Kielc i postępującej urbanizacji samej gminy.

Przytoczona poniżej wizja jest hasłowym zilustrowaniem powyższych ustaleń. Również misja, zasadniczy cel lokalnej polityki rozwoju lapidarnie formułuje kierunek i najważniejsze zamierzenia. W dalszej części opracowania na poziomie zdefiniowania celów strategicznych określono główne wyzwania stojące przed samorządem lokalnym.

Wizja rozwoju



Misja Gminy i Miasta Chęciny



Z poziomu najogólniejszych zapisów założeń planistycznych, misji i wizji, należy stwierdzić, że poczynione zamierzenia są ambitne, ale co równie ważne realizowalne. Jednocześnie wizja i misja rozwoju nie są tylko zapisami deklaracyjnymi, gdyż solidnie osadzono je w kontekście lokalnym, szczególnie w obrębie szans rozwojowych, które mogą i powinny zostać przez gminę wykorzystane.

6. Cele strategiczne rozwoju w wymiarze społecznym, gospodarczym i przestrzennym

Rozdział odnosi się do przepisu Art. 10e. 3. 1) cele strategiczne rozwoju w wymiarze społecznym, gospodarczym i przestrzennym zawartego w ustawie z dnia 8 marca 1990 r. (Dz. U. z 2022 r. poz. 559) o samorządzie gminnym.

Zgodnie z dobrymi praktykami założenia strategiczne dla miast i gmin konstruuje się w oparciu o uzupełniające się filary. Są nimi: wymiar gospodarczy – odnoszący się do potencjału gospodarczego, wymiar przestrzenny taktujący o sferze środowiska oraz infrastruktury oraz społeczny koncentrujący się na kwestiach usługowych. W ramach każdego z wymiarów zdefiniowano przypisany cel strategiczny. W dalszej części opracowania dokonano opisu każdego z celów.

<p>Wymiar gospodarczy</p>	<p>Wymiar przestrzenny</p>	<p>Wymiar społeczny</p>
<p>Cel strategiczny 1.</p>	<p>Cel strategiczny 2.</p>	<p>Cel strategiczny 3.</p>
<p>Wykorzystanie atutów i gminnych przewag konkurencyjnych na rzecz pełnego wykorzystania potencjału gospodarczego</p>	<p>Wprowadzenie nowoczesnych rozwiązań z zakresu infrastruktury i środowiska ze szczególnym uwzględnieniem ograniczenia skutków zmian klimatycznych i zachowania zasobów dziedzictwa</p>	<p>Systematyczne podnoszenie jakości i dostępności usług publicznych uwzględniające zachodzące zmiany demograficzne i cywilizacyjne</p>

Cel strategiczny 1.

Wykorzystanie atutów i gminnych przewag konkurencyjnych na rzecz pełnego wykorzystania potencjału gospodarczego

Gmina Chęciny w perspektywie najbliższych lat upatruje dalszego rozwoju we wzmocnieniu sfery gospodarczej co jest, co do zasady, kontynuacją podejmowanych już do tej pory działań przez samorząd gminy. Kluczowa w tym kontekście jest potrzeba otwarcia na inwestorów, z zastrzeżeniem, że preferowaną jej formą, jest działalność nieuciążliwa, wpisująca się w przyrodniczo-turystyczny charakter gminy. Co więcej tak właśnie profilowany rozwój gospodarczy powinien uwzględniać równoległe postawienie na turystykę i wdrażanie scenariusza budowania mechanizmów zatrzymujących odwiedzających gminę na dłużej tj. minimalnie jeden nocleg. W ten sposób efektywnie wykorzysta się identyfikowane atrakcje turystyczne. Takim elementem może być w najbliższych latach dodatkowo wyremontowana synagoga i utworzone w jej wnętrzach Centrum Pamięci Kultury Żydowskiej. W tym miejscu należy zasignalizować, że proces rewitalizacji jest silnym akceleratorem rozwoju turystycznego. Tym niemniej wykreowanie gminy jako ośrodka turystycznego wymaga znacznego poszerzenia bazy noclegowej, ze szczególnym uwzględnieniem obiektu hotelowego oraz bazy gastronomiczno-restauracyjnej. Wspieranie tego typu inicjatyw ma istotne znaczenie. Ponadto istotnym potencjałem gospodarczym Chęcin są surowce mineralne, których eksploatacja wpływa na rozwój gminy.

Warto podkreślić, że elementem porządkującym i ważnym dla budowania klimatu, wizerunku ale też urbanistycznego i przestrzennego porządku w gminie będą miały działania związane z planowaniem przestrzennym i ścisłymi regulacjami w tym obszarze, jak również korzystaniem z odpowiednich narzędzi. To jednak wprost będą działania przypisane do wymiaru przestrzennego. Powyższy przykład ilustruje przenikanie się poszczególnych obszarów, wzajemne uzupełnianie, co w istocie uniemożliwia dokonanie pełnego rozgraniczenia. Co więcej należy podkreślić, że dynamika rozwoju gospodarczego jest silnie powiązana z planowaniem przestrzennym oraz wykorzystaniem wzrastającej dostępności komunikacyjnej.

Przywołana dostępność komunikacyjna, ponadregionalny charakter drogi ekspresowej S7, rozwój w ramach KOF i sąsiedztwa z Kielcami czy też wymiar planistyczny to tylko część elementów kreujących rozwój gospodarczy gminy. Biorąc pod uwagę wymieniane już wcześniej zasoby turystyczne i uwarunkowania lokalizacyjne można prognozować wzrost liczby podmiotów

gospodarczych, a co za tym idzie, spodziewać się poprawy sytuacji na lokalnym rynku pracy i wzrostu dochodów budżetu gminy. Większa liczba miejsc pracy w gminie Chęciny to również większe zadowolenie mieszkańców i element pewnej samowystarczalności gminy na co wskazują ankietowani (dla ponad połowy respondentów otwartość na przedsiębiorczość jest kluczowym i wiodącym kierunkiem rozwoju gminy w najbliższych latach).

Podsumowując obszar gospodarki należy dodać, że elementem dopełniającym interwencję jest pełne wykorzystanie narzędzi promocyjnych i marketingowych budujących markę i wizerunek Chęcin. Z poziomu strategicznego należy zaznaczyć, że wykorzystanie w pełni potencjału turystycznego stanowi gminny obszar strategicznej interwencji (OSI) opisany w dalszej części opracowania.

Cel strategiczny 2.

Wprowadzenie nowoczesnych rozwiązań z zakresu infrastruktury i środowiska ze szczególnym uwzględnieniem ograniczenia skutków zmian klimatycznych i zachowania zasobów dziedzictwa

Drugi z celów strategicznych odnosi się do otoczenia, obszaru gminy Chęciny z punktu widzenia tego co stanowi jej zagospodarowanie, formę, tkankę miejską, infrastrukturę, jak również jej środowisko, cały ekosystem. Innymi słowy wprowadzenie nowoczesnych rozwiązań z zakresu infrastruktury i środowiska, ze szczególnym uwzględnieniem ograniczenia skutków zmian klimatycznych i zachowania zasobów dziedzictwa, czyli intencja drugiego celu strategicznego, koncentruje się na zbiorze materialnych elementów, których suma jest wizerunkiem Chęcin, ale przede wszystkim stanem faktycznym, opisem rzeczywistej sytuacji widocznej na terenie gminy. W ramach celu wyznaczono kilka działań, z których należy wyłuskać trzy główne priorytety: środowisko naturalne, infrastrukturę oraz zagadnienia planistyczne, których ranga jest bardzo ważna i w perspektywie czasowej będzie wzrastała.

Rozpatrując ten ostatni element warto zacząć od procesu rewitalizacji, którego planowaną składową będzie wspomniane wcześniej odnowienie synagogi. W odniesieniu do tego procesu możemy mówić o jego kontynuacji, gdyż w ostatnich latach świetność odzyskały między innymi Zamek Królewski, ratusz, renesansowa Niemczówka, a także rynki. Jakość przestrzeni publicznej i jej estetyka to ważny element z punktu widzenia poziomu życia mieszkańców, ale jest to również komponent atrakcyjności osiedleńczej. W tym miejscu warto zwrócić uwagę na konieczność zrównoważonego rozwoju gminy, uwzględniającego jej miejsko-wiejski charakter oraz zachowanie bilansu pomiędzy ukierunkowaniem się na turystykę, a działaniami skierowanymi wprost dla wspólnoty lokalnej, wszystkich mieszkańców gminy. Ważnym jest również korzystanie z prerogatyw ustawowych pozwalających na ochronę

krajobrazu i ładu przestrzennego na terenie gminy. Warto podkreślić, że wraz ze wzrostem atrakcyjności osiedleńczej, turystycznej i inwestycyjnej nieuchronnym elementem będą konflikty przestrzenne, których skutki również finansowe będzie ponosił w przyszłości przede wszystkim samorząd lokalny. Z tego punktu widzenia aktywne planowanie przestrzenne, polegające na wzmocnieniu ładu architektoniczno-urbanistycznego, racjonalnym wykorzystaniu i użytkowaniu terenu oraz zrównoważonym rozwoju, powinno być pierwszorzędnym wyzwaniem stojącym przed Chęcunami jako jednostką samorządu terytorialnego.

Środowisko to coraz ważniejszy element wpływający na ocenę i przynależność samorządu do zbioru miast/gmin o dobrej jakości życia. Bardzo ważne są działania prośrodowiskowe, dbające o zachowanie niepowtarzalnego charakteru miejscowości i całej gminy, odbywające się poprzez odnowę zabytków oraz pielęgnowanie lokalności. Z punktu widzenia lokalnego ekosystemu możemy mówić o klasycznej ochronie środowiska naturalnego, przykładem czego jest konieczność rozbudowy systemu gospodarki wodno-ściekowej (przede wszystkim rozbudowa oczyszczalni ścieków), a z drugiej natomiast transformacji energetycznej, tworzeniu zielonej infrastruktury czy też rozszerzaniu korzystania z odnawialnych źródeł energii, które to działania mają charakter przede wszystkim adaptacyjny i związane z ograniczaniem skutków kryzysu klimatycznego. Środowisko to również jego osobliwości geologiczne, czynniki kreujące znaczną część ruchu turystycznego i ważny aspekt rozwojowy.

Opisując zagadnienia w ramach wymiaru przestrzennego należy jasno wskazać strumień potrzeb odnoszących się do infrastruktury publicznej jako takiej. Potrzeby w zakresie szeroko rozumianego drogownictwa są bezdyskusyjne (dla 18,4% infrastruktura to bolączka gminy numer jeden, co ważne tak wysoki odsetek wskazań uzyskano w pytaniu otwartym). Ponadto należy pamiętać o infrastrukturze powiązanej z bezpieczeństwem, czyli kwestiami oświetlenia i budowy chodników, które są przez mieszkańców równie mocno artykułowane.

Cel strategiczny 3.

Systematyczne podnoszenie jakości i dostępności usług publicznych uwzględniające zachodzące zmiany demograficzne i cywilizacyjne

Obszar spraw społecznych to z punktu widzenia całości interwencji bardzo ważny czynnik. Jego ranga systematycznie wzrasta jeśli spojrzymy przede wszystkim na rosnącą atrakcyjność osiedleńczą gminy Chęciny potwierdzoną wskaźnikami demograficznymi. Wyzwaniem dla samorządów o lokalizacji podmiejskiej jest skuteczne przekonywanie i nakłanianie nowo osiedlających się mieszkańców

do meldowania się na terenie gminy. W praktyce takie działania są związane z zapewnieniem wysokiego standardu infrastruktury, jakości środowiska naturalnego, wysokiej jakości przestrzeni oraz ładu przestrzennego, i przede wszystkim usług publicznych. Budowanie konkurencyjności oferty publicznej staje się jedną z determinant rozwoju. Zwiększanie liczby mieszkańców musi być bezpośrednio powiązane z dostosowaniem oferty do potrzeb z punktu widzenia jej dostępności oraz jakości. Dotyczy to całego katalogu usług począwszy od żłobków, przedszkoli, szkół na usługach zdrowotnych, kulturalnych i rekreacyjnych skończywszy.

Wśród usług publicznych należy wyróżnić kwestie wzmocnienia instytucjonalnego samorządu i jego jednostek w kontekście pożądaných standardów obsługi klienta i efektywności funkcjonowania administracji samorządowej zgodnych z najlepszymi praktykami w tym zakresie. Okoliczności wskazujące na znaczenie tych działań mają szerokie źródła odnoszące się do m.in. do sytuacji związanej z pandemią koronawirusa COVID-19, ale również zmieniającymi się przepisami prawa chociażby w sferze dostępności, nie ograniczającej się jedynie do wymiaru technicznego i budowlanego.

Uwzględniając obszar społeczny w strategii rozwoju gminy nie można zapomnieć o roli jaką pełni sektor obywatelski. Organizacje pozarządowe z jednej strony są ważnym elementem wpływającym na rozwój społeczeństwa obywatelskiego, z drugiej są w stanie świadczyć profesjonalne usługi publiczne dla społeczności lokalnej, zwłaszcza w dziedzinie sportu, promocji turystyki, pomocy społecznej, edukacji, kultury oraz działalności na rzecz osób niepełnosprawnych, bezrobotnych i dotkniętych problemem alkoholowym. W perspektywie wyzwań stojących przed Gminą Chęciny ważne jest również wdrożenie działań mających na celu wzmocnienie tego sektora.

Poza usługami publicznymi stanowiącymi najczęściej zadania sektora publicznego wynikające z przepisów prawa warto podkreślić rolę działań integracyjnych. Wzmacnianie wspólnoty lokalnej w oparciu o tożsamość lokalną oraz aktywne społeczeństwo obywatelskie i jego podmioty to horyzontalne wyzwanie związane z przywołaną integracją mieszkańców. Rozwój gminy w perspektywie roku 2030 będzie niewątpliwie sumą działań sektora publicznego, prywatnego ale również obywatelskiego zreszającego się w formie organizacji pozarządowych różnego typu oraz angażującego się publicznie w poprzez zróżnicowane inicjatywy społeczne. Aktywność tego sektora będzie świadczyła o otwartości władz publicznych oraz na faktycznym wdrażaniu procesów partycypacyjnych, włączających różne środowiska w współzarządzanie gminą.

7. Schemat ilustrujący założenia planistyczne

Wymiar gospodarczy	Wymiar przestrzenny	Wymiar społeczny
Cel strategiczny 1.	Cel strategiczny 2.	Cel strategiczny 3.
Kierunek działania 1. Wzmacnianie atrakcyjności inwestycyjnej	Kierunek działania 3. Wysoka jakość infrastruktury drogowej	Kierunek działania 7. Wzmocnienie instytucjonalne i techniczne Urzędu Gminy i Miasta w Chęcinach i jego jednostek
Kierunek działania 2. Wykorzystanie potencjału turystycznego	Kierunek działania 4. Wzmacnianie ładu architektoniczno-urbanistycznego w oparciu o prace planistyczne i wysoką jakość przestrzeni publicznej	Kierunek działania 8. Poprawa standardu infrastruktury i oferty usług w obszarze edukacji, kultury, sportu i czasu wolnego
	Kierunek działania 5. Ochrona zasobów wody, gleby i powietrza na terenie gminy	Kierunek działania 9. Poprawa standardu infrastruktury i oferty w zakresie ochrony zdrowia, profilaktyki i wsparcia rodziny
	Kierunek działania 6. Adaptacja gminy do zmian klimatycznych poprzez promowanie rozwiązań energooszczędnych, odnawialnych i ekologicznych	Kierunek działania 10. Wzmocnienie instytucjonalne i infrastrukturalne sektora społeczeństwa obywatelskiego

8. Kierunki działań podejmowanych dla osiągnięcia celów strategicznych

Rozdział odnosi się do przepisu Art. 10e. ust. 3. Pkt. 2) kierunki działań podejmowanych dla osiągnięcia celów strategicznych; zawartego w ustawie z dnia 8 marca 1990 r. (Dz. U. z 2022 r. poz. 559) o samorządzie gminnym.

Kierunek działania 1. Wzmacnianie atrakcyjności inwestycyjnej

- Prowadzenie zintegrowanych działań promocyjnych i informacyjnych ukierunkowanych na wzrost rozpoznawalności gospodarczej gminy,
- Kreowanie gminy jako atrakcyjnego obszaru inwestycyjnego i potencjalnego ośrodka gospodarczego,
- Wykorzystanie potencjałów inwestycyjnych poszczególnych miejscowości w zależności od posiadanych przez nie zasobów,
- Podnoszenie standardów obsługi inwestora w gminie,
- Współpraca z instytucjami otoczenia biznesu (IOB) na rzecz przyciągania inwestora oraz zwiększenia atrakcyjności inwestycyjnej gminy,
- Sporządzanie/aktualizacja miejscowych planów zagospodarowania przestrzennego dla wyznaczonych terenów inwestycyjnych,
- Tworzenie atrakcyjnych warunków do prowadzenia działalności gospodarczej w gminie,
- Wspieranie i animowanie współpracy na rzecz budowy innowacyjnej gospodarki opartej na wiedzy,
- Wspieranie i promocja aktywności zawodowej (również osób starszych) oraz promocja postawy przedsiębiorczej,
- Promocja postawy przedsiębiorczej oraz samozatrudnienia,
- Prowadzenie (wspieranie) w zależności od potrzeb zadań z zakresu reintegracji zawodowej oraz wykorzystanie narzędzi ekonomii społecznej i solidarnej,
- Uzbijanie terenów inwestycyjnych na terenie gminy, poprzez budowę dróg dojazdowych oraz dróg wewnętrznych wraz z oświetleniem i odwodnieniem, budowę sieci kanalizacyjnej, wodociągowej i deszczowej, sieci teletechnicznej.

Kierunek działania 2. Wykorzystanie potencjału turystycznego

- **Realizacja przedsięwzięć wpisujących się w obszar strategicznej interwencji kluczowej dla gminy stanowiących katalog priorytetowych działań ukierunkowanych na rozwój turystyki,**
- Prowadzenie zintegrowanych działań promocyjnych i informacyjnych ukierunkowanych na wzrost rozpoznawalności turystycznej gminy,
- Stworzenie hasła marketingowego gminy i opracowanie marketingowej strategii marki Chęciny,
- Budowanie marki Chęciny jako destynacji turystycznej (w pierwszej kolejności weekendowej),

- Wykorzystanie potencjałów turystycznych poszczególnych miejscowości w zależności od posiadanych zasobów,
- Tworzenie nowych produktów turystycznych i rozwijanie istniejących w oparciu o dziedzictwo kulturowe, przyrodnicze i historyczne,
- Rozwój infrastruktury turystycznej (w tym m.in.: bazy noclegowej, gastronomicznej itp.),
- Zintegrowane działania na rzecz rozwijania produktów lokalnych,
- Rozwijanie różnych form turystyki ze szczególnym uwzględnieniem turystyki weekendowej, turystyki dziedzictwa oraz geoturystyki,
- Rozwój infrastruktury turystycznej służącej prezentacji walorów dziedzictwa przyrodniczo-kulturowego gminy Chęciny:
 - a. Kompleksowy remont, rozbudowa i modernizacja ekspozycji w budynku Muzealnej Izby Górnictwa Kruszcowego wraz z zagospodarowaniem terenu wokół.
 - b. Tworzenie i oznakowanie ścieżek dydaktycznych.
 - c. Racjonalne zagospodarowanie terenów wokół rezerwatów przyrody z równoczesnym zachowaniem obszarów cennych przyrodniczo, rozumianych jako formy ochrony przyrody, ostoje, siedliska przyrodnicze, miejsca rozrodu i regularnego przebywania zwierząt objętych ochroną gatunkową.
 - d. Udostępnienie atrakcji przyrodniczych poza obszarami cennymi przyrodniczo, rozumianych jako ostoje, siedliska przyrodnicze, miejsca rozrodu i regularnego przebywania zwierząt objętych ochroną gatunkową.
- Wykorzystanie unikatowego dziedzictwa przyrodniczego (w tym geologicznego) i kulturowego dla rozwoju turystyki zrównoważonej i wzmocnienia marki terytorialnej Geoparku Świętokrzyskiego – Światowego Geoparku UNESCO,
- Tworzenie wspólnych inicjatyw i wydarzeń w ramach Lokalnej Grupy Działania „Perły Czarnej Nidy”
- Wytyczenie i oznakowanie oraz konserwacja istniejących szlaków i ścieżek turystycznych na terenie całej gminy ze szczególnym uwzględnieniem partnerskiej współpracy z gminami Małogoszcz, Sobków, Piekoszów, Łopuszno,
- Stworzenie wspólnego produktu turystycznego z gminami partnerskimi (Małogoszcz, Sobków, Piekoszów, Łopuszno) obejmującego:
 - a. Stworzenie wspólnej marki turystycznej.
 - b. Promocję turystyki i produktów regionalnych.
 - c. Organizację cyklicznych wydarzeń.
 - d. Wytyczenie szlaku turystycznego.
- Ochrona dziedzictwa kulturowego - ochrona zabytków, modernizacja obiektów turystycznych (konserwacja zabytków, dóbr dziedzictwa lokalnego, modernizacja istniejących obiektów turystycznych),
- Podjęcie działań zmierzających do budowania pakietowanej oferty turystycznej obejmującej potencjały gminy (np. połączenie turystyki rowerowej, ze zwiedzaniem zabytków dziedzictwa, fenomenów geologicznych i korzystaniem z lokalnych produktów),
- Modyfikacja działalności Centrum Informacji Turystycznej na Centrum Doradczo-Ekspertyczne,
- Kampania promocyjna powstałych w ramach projektu produktów turystycznych.

- Wykreowanie wydarzenia ogólnokrajowego lub regionalnego, które będzie bezpośrednio kojarzone z gminą Chęciny
- Nawiązywanie partnerstw z samorządami w kraju i zagranicą

Kierunek działania 3. Wysoka jakość infrastruktury drogowej

- Modernizacje, przebudowy i rozbudowy sieci drogowej wraz z infrastrukturą towarzyszącą,
- Modernizacje, przebudowy i rozbudowy sieci chodników,
- Przebudowa, modernizacja i rozwój systemu oświetlenia ulicznego,
- Systematyczna budowa, przebudowa, rozbudowa i modernizacja dróg na terenie gminy:
 - a. Budowa, rozbudowa, przebudowy i remonty dróg, chodników na terenie całej gminy.
 - b. Budowa i modernizacja przejść dla pieszych.
 - c. Budowa dróg dojazdowych do pól.
- Realizacja zadań drogowych mających na celu poprawę dostępności oraz bezpieczeństwa na terenie gminy, poprawa bezpieczeństwa przejść dla pieszych,
- Współpraca z poszczególnymi zarządcami dróg, w tym m.in. z Województwem Świętokrzyskim, Powiatem Kieleckim oraz Generalną Dyrekcją Dróg Krajowych i Autostrad,
- Zrównoważona mobilność miejska Kieleckiego Obszaru Funkcjonalnego poprzez rozbudowę sieci dróg rowerowych wraz z infrastrukturą towarzyszącą w gminie Chęciny, w tym poprzez:
 - a. Budowę ścieżek rowerowych wraz z infrastrukturą towarzyszącą w gminie Chęciny.
 - b. Wzrost wykorzystania przyjaznego środowiska systemu transportu rowerowego.
 - c. Rozwinięcie szlaku rowerowego GREEN Velo.
 - d. Wzrost świadomości społecznej, w tym ekologicznej mieszkańców.
- Utworzenia ośrodków kultury regionalnej na obszarze KOF wraz z infrastrukturą turystyczną, w tym szlakami turystycznymi, z zachowaniem obszarów cennych przyrodniczo, rozumianych jako formy ochrony przyrody, ostoje, siedliska przyrodnicze, miejsca rozrodu i regularnego przebywania zwierząt objętych ochroną gatunkową,
- Tworzenie infrastruktury przystankowej, lokalizowanie jej w sąsiedztwie nowych i nowo powstających osiedli,
- Poprawa układu komunikacyjnego i skomunikowania również w zakresie wewnętrznej i zewnętrznej dostępności komunikacyjnej,
- Rozwijanie usług związanych z transportem publicznym (rozpatrzenie możliwości związanych z uruchomieniem komunikacji wewnątrzgminnej),
- Wprowadzanie rozwiązań z zakresu elektromobilności,
- Rozwijanie zasobów Zakładu Gospodarki Komunalnej.

Kierunek działania 4. Wzmacnianie ładu architektoniczno-urbanistycznego w oparciu o prace planistyczne i wysoką jakość przestrzeni publicznej

- Opracowanie studium koncepcyjnego zagospodarowania przestrzennego gminy w kontekście planowanych zmian w przepisach,
- Opracowanie miejscowych planów zagospodarowania przestrzennego z racjonalnie rozmieszczonymi funkcjami, zapewniającymi ład przestrzenny, jak również z uwzględnieniem ustaleń mających na celu uzyskanie ładu architektonicznego i estetycznego,
- Opracowanie Gminnego Programu Rewitalizacji na bazie przepisów ustawy o rewitalizacji,
- Modernizacja i zmiana wizerunku miasta, poprawa ładu przestrzennego i wzmocnienie wspólnotowej tożsamości,
- Wdrażanie polityki dostępności, likwidowanie barier architektonicznych,
- Estetyzacja przestrzeni publicznych,
- Wykorzystanie narzędzi umożliwiających ochronę dziedzictwa (m.in. instrumenty wynikające z GPR, park kulturowy, uchwała krajobrazowa).

Kierunek działania 5. Ochrona zasobów wody, gleby i powietrza na terenie gminy

- Termomodernizacja budynków użyteczności publicznej z wykorzystaniem OZE w Gminie Chęciny ze szczególnym uwzględnieniem:
- Termomodernizacji budynku użyteczności publicznej – ZOZ w Chęcinach.
- Termomodernizacji budynków użyteczności publicznej – budynki komunalne w Siedlcach tzw. „murowaniec”.
- Termomodernizacji budynku użyteczności publicznej – budynek komunalny (dawny hotelowiec) w Czerwonej Górze.
- Instalacji paneli fotowoltaicznych na budynkach użyteczności publicznej.
- Wspieranie działań zmierzających do poprawy jakości powietrza m.in. poprzez wspieranie wymiany indywidualnych źródeł ciepła (m.in. w postaci mechanizmu dotacyjnego),
- Budowa Gminnego Punktu Zagospodarowania Odpadów Komunalnych w Radkowicach, projekt do realizacji potencjalnie w partnerstwie,
- Wypracowanie efektywnego mechanizmu selektywnego gospodarowania odpadami,
- Budowa i modernizacja sieci wodociągowych na terenie Gminy Chęciny,
- Budowa i modernizacja ujęć wody (w tym budowa i modernizacja istniejącej infrastruktury technicznej),
- Budowa i modernizacja kanalizacji sanitarnej w miejscowościach znajdujących się na terenie Gminy Chęciny,
- Budowa stacji uzdatniania wody w Tokarni,
- Budowa zbiornika małej retencji na terenie Gminy Chęciny w miejscowości Mosty, poza obszarem Natura 2000,

- Udostępnianie terenów atrakcyjnych przyrodniczo z zachowaniem obszarów cennych przyrodniczo, rozumianych jako ostoje, siedliska przyrodnicze, miejsca rozrodu i regularnego przebywania zwierząt objętych ochroną gatunkową,
- Zachowanie bioróżnorodności i walorów środowiska przyrodniczego.

Kierunek działania 6. Adaptacja gminy do zmian klimatycznych poprzez promowanie rozwiązań energooszczędnych, odnawialnych i ekologicznych

- Tworzenie zielonej infrastruktury na terenie gminy:
 - a. Zwiększenie powierzchni terenów zielonych poprzez proces zadrzewiania.
 - b. Lokowanie w przestrzeni gminy ogrodów (różnego rodzaju: kieszonkowych, deszczowych, na dachach, sensorycznych czy miejskich).
 - c. Zagospodarowanie zieleni miejskiej, m.in. na dachach i pionowych powierzchni budynków, a także filarów, wiaduktów, torowisk (tworząc tzw. „zielone torowiska”), nieużywanym krańcowych betonowych zabezpieczeń nadbrzeży, wiat przystankowych i śmietnikowych.
- Rozwijanie odnawialnych źródeł energii, promocja energooszczędnych rozwiązań:
 - a. Budowa farmy fotowoltaicznej na terenach zurbanizowanych z przeznaczeniem na wykorzystanie energii dla budynków użyteczności publicznej.
 - b. Realizacja projektów związanych z OZE dla mieszkańców poprzez montaż OZE (instalacji PV i kolektorów słonecznych/ pomp ciepła) w gospodarstwach domowych oraz na budynkach komunalnych (działanie przewidziane do realizacji w partnerstwie z gminami Małogoszcz, Sobków, Piekoszów, Łopuszno).
 - c. Budowa i wymiana oświetlenia na LED na terenie całej gminy obejmująca wymianę (oraz budowę nowego oświetlenia) opraw i wysięgników na nowe w technologii LED, przebudowę i rozbudowę oświetlenia drogowego oraz zastosowanie inteligentnego systemu sterowania, umożliwiającego dalsze oszczędności energii zużywanej do oświetlenia ulic.
 - d. Usprawnienie systemów ciepłowniczych, gazowych i elektroenergetycznych poprzez modernizację kotłowni w budynkach użyteczności publicznej.

Kierunek działania 7. Wzmocnienie instytucjonalne i techniczne Urzędu Gminy i Miasta w Chęcinach i jego jednostek

- Realizacja działań na rzecz podnoszenia sprawności funkcjonowania administracji samorządowej,
- Zbudowanie i efektywne korzystanie z mechanizmów komunikowania się na linii samorząd – mieszkańcy,
- Podejmowanie działań integracyjnych w stosunku do nowych mieszkańców, zachęcanie do meldowania się na terenie gminy,
- Wdrażanie nowych standardów i procedur mających na celu usprawnienie funkcjonowania administracji samorządowej,
- Wzmocnienie kompetencji kadr i pracowników samorządowych,
- Rozbudowa Urzędu Gminy i Miasta w Chęcinach oraz siedziby Centrum Usług Wspólnych:
 - a. Rozbudowa budynku Urzędu Gminy i Miasta w Chęcinach oraz Centrum Usług Wspólnych.

- b. Przygotowanie zelektronizowanych stanowisk dla obsługi mieszkańców, multimedialnych sal narad (jedna większa i dwie mniejsze).
- c. Przystosowanie urzędu do obsługi osób niepełnosprawnych np.: winda, podjazdy itp.
- d. Termomodernizacja obiektu.
- e. Ułatwienie dostępności urzędu dla osób niepełnosprawnych poprzez wyeliminowanie barier architektonicznych.

- Rozwój e-usług na terenie Gminy i Miasta Chęciny:
 - a. Stworzenie centralnej gminnej serwerowni danych do obsługi UGiM Chęciny oraz monitoringu miejskiego.
 - b. Zakup sprzętu, rozbudowa infrastruktury sieci teleinformatycznej i przetwarzania danych.
 - c. Budowa portalu z elektronicznymi usługami.
 - d. Cyfryzacja procedur wewnątrzadministracyjnych.
- Budowa systemu e-usług dla mieszkańców w Zakładzie Usług Komunalnych w Chęcinach:
 - a. Wprowadzenie elektronicznego i zarazem zdalnego odczytu wodomierzy.
 - b. Zapewnienie dostępu do informacji na temat m.in. zużycia mediów, płatności, zobowiązań dla klientów ZGK.
 - c. Poprawa jakości infrastruktury teleinformatycznej ZGK poprzez zakup sprzętu i oprogramowania.
- Budowa obiektów na potrzeby biura oraz zaplecza technicznego (bazy sprzętu i materiałów) wraz doposażeniem Zakładu Gospodarki Komunalnej w Chęcinach:
 - a. Budowa budynku biura oraz zaplecza technicznego na potrzeby ZGK wraz z doposażeniem (m.in. zakup samochodu wielozadaniowego, zamiatarki, odśnieżarki, samochodu asenizacyjnego, przeznaczonego do opróżniania szamb i wywozu nieczystości płynnych).
 - a. Poprawa jakości obsługi klienta, zapewnienie odpowiednich standardów pracy, poprawa jakości wykonywanych usług.

Kierunek działania 8. Poprawa standardu infrastruktury i oferty usług w obszarze edukacji, kultury, sportu i czasu wolnego

- Poprawa infrastruktury sportowej wraz z poszerzeniem oferty edukacyjnej na terenie gminy Chęciny:
 - a. Budowa boiska wielofunkcyjnego przy Szkole Podstawowej w Radkowicach.
 - b. Budowa boiska wielofunkcyjnego oraz siłowni zewnętrznej przy ul. Czerwona Góra na działce nr 238/52.
 - c. Budowa hali sportowej przy Szkole Podstawowej w Bolminie.
 - d. Budowa hali sportowej przy Szkole Podstawowej w Łukowej.
 - e. Budowa hali sportowej przy Szkole Podstawowej w Tokarni.
 - f. Budowa hali sportowej przy Szkole Podstawowej w Polichnie.
 - g. Budowa stadionu piłkarskiego w Chęcinach.
- Budowa placów zabaw i siłowni zewnętrznych w poszczególnych miejscowościach gminy
- Podnoszenie standardów jakości opieki i wspierania rozwoju dzieci do lat 3,
- Podnoszenie standardów jakości usług związanych z wychowaniem przedszkolnym,
- Podnoszenie jakości i efektywności kształcenia oraz atrakcyjności nauczania,

- Rozszerzenie oferty edukacyjnej dla dzieci i młodzieży szkolnej, szczególnie w obszarze kompetencji kluczowych, przedsiębiorczości oraz kompetencji miękkich,
- Rozwijanie oferty zajęć pozalekcyjnych, ze szczególnym uwzględnieniem uczniów szczególnie uzdolnionych,
- Świadczenie kompleksowego wsparcia psychologicznego dla uczniów i młodzieży,
- Budowa tożsamości lokalnej poprzez realizację regionalistycznych zajęć edukacyjnych w placówkach oświatowych,
- Poprawa infrastruktury edukacyjnej szkół podstawowych na terenie gminy Chęciny,
- Budowa żłobka i przedszkola w miejscowości Siedlce,
- Rozwijanie zasobów Centrum Kultury i Sportu w Chęcinach,
- Rozwijanie oferty kulturalnej dla wszystkich grup społecznych,
- Przeszłość dla przyszłości czyli nowoczesne zwiedzanie zabytkowej „Niemczowki” i Synagogi
- Stworzenie nowych produktów turystycznych,
- Tworzenie i rozwijanie przestrzeni dla działalności artystycznej i kulturalnej,
- Wspieranie działań na rzecz dziedzictwa historycznego i kulturowego oraz aktywnego uczestnictwa w kulturze,
- Remonty, modernizacje oraz doposażenie istniejących świetlic i jednostek kultury (poprawa dostępności do obecnie istniejącej infrastruktury, doposażenie w nowoczesny sprzęt, zastosowanie e-usług),

Kierunek działania 9. Poprawa standardu infrastruktury i oferty w zakresie ochrony zdrowia, profilaktyki i wsparcia rodziny

- Rozwijanie zasobów Miejsko-Gminnego Ośrodka Pomocy Społecznej w Chęcinach,
- Poprawa dostępności i podniesienie jakości świadczeń zdrowotnych na terenie Gminy Chęciny:
 - a. Wdrożenie e-usług w POZ Chęciny, doposażenie w nowoczesny sprzęt informatyczny.
 - b. Program szczepień na gripę oraz Program profilaktyki zakażeń meningokokowych w tym bezpłatne szczepienia dla dzieci na meningokoki.
 - c. Doposażenie w sprzęt medyczny POZ.
- Termomodernizacja budynku przychodni w Chęcinach
- Podjęcie działań na rzecz zwiększenia dostępu do lekarzy specjalistów na terenie gminy,
- Utworzenie Centrum opiekuńczo - mieszkalnego przeznaczonego dla osób dorosłych posiadających orzeczenie o znacznym lub umiarkowanym stopniu niepełnosprawności lub równoważne często wymagają szczególnego i kompleksowego zapewnienia im wsparcia adekwatnego do ich stanu zdrowia i związanych z tym potrzeb,
- Wzmacnianie istniejących oraz rozwijanie nowych inicjatyw senioralnych szczególnie edukacyjnych, kulturalnych i promujących aktywność fizyczną (gimnastyka, joga etc.),
- Rozwijanie działań i zwiększanie dostępności do programów i działań profilaktycznych,

- Tworzenie warunków do rozwoju zawodowego oraz przeciwdziałanie marginalizacji i wykluczeniu społecznemu poprzez realizację systemowych projektów społecznych,
- Prowadzenie przyjaznej mieszkańcom polityki mieszkaniowej, w tym zabezpieczenie mieszkań socjalnych i chronionych.

Kierunek działania 10. Wzmocnienie instytucjonalne i infrastrukturalne sektora społeczeństwa obywatelskiego

- Budowa świetlicy i remizy OSP w Tokarni wraz z zagospodarowaniem terenu,
- Budowa budynku remizy OSP w Chęcinach wraz z zagospodarowaniem terenu,
- Działania na rzecz integracji środowisk lokalnych oraz wzmocnienia tożsamości lokalnej.
- Udostępnienie przestrzeni i stworzenie Centrum Aktywności Społecznej.

9. Wymiar interwencji strategicznej

OSI w strategii rozwoju województwa a zakres planowanych działań gminy

Rozdział odnosi się do przepisu wskazującego, że strategia rozwoju gminy określa w szczególności „obszary strategicznej interwencji określone w strategii rozwoju województwa, o której mowa w art. 11 ust. 1 ustawy z dnia 5 czerwca 1998 r. o samorządzie województwa (Dz. U. z 2020 r. poz. 1668 oraz z 2021 r. poz. 1038 i 1834), wraz z zakresem planowanych działań (Art. 10e. 3. 6) ustawy z dnia 8 marca 1990 r. o samorządzie gminnym (Dz. U. z 2022 r. poz. 559).

Obszary Strategicznej Interwencji (OSI) to wydzielone przestrzennie obszary administracyjne, które cechują się specyficznymi uwarunkowaniami i cechami społecznymi, gospodarczymi i środowiskowymi. Cechy te decydują o występowaniu na ich terenie strukturalnych barier rozwoju lub potencjałów rozwojowych, do których może być adresowana adekwatna interwencja publiczna.

Delimitacji obszarów strategicznej interwencji (OSI) w województwie świętokrzyskim dokonano poprzez integrację podejścia krajowego i regionalnego, który wynikał z zapisów planu zagospodarowania przestrzennego województwa świętokrzyskiego.

Zgodnie z zapisami ustawy o samorządzie gminnym (Dz. U. z 2022 r. poz. 559) w szczególności art. 10e. ust. 3. pkt. 6) i 7) - Strategia Rozwoju Gminy Chęciny na lata 2022-2030 określa:

- obszary strategicznej interwencji określone w strategii rozwoju województwa, o której mowa w art. 11 ust. 1 ustawy z dnia 5 czerwca 1998 r. o samorządzie województwa (Dz. U. z 2020 r. poz. 1668 oraz z 2021 r. poz. 1038 i 1834), wraz z zakresem planowanych działań,
- obszary strategicznej interwencji kluczowe dla gminy, jeżeli takie zidentyfikowano, wraz z zakresem planowanych działań.

W Strategii Rozwoju Województwa Świętokrzyskiego 2030+ jako obszary strategicznej interwencji wskazuje się:

1. Krajowe OSI:
 - Miasta średnie tracące funkcje społeczno-gospodarcze
 - Obszary zagrożone trwałą marginalizacją
2. Regionalne OSI:
 - Kielecki Obszar Funkcjonalny
 - Miejskie obszary funkcjonalne (MOF) miast średnich
 - Góry Świętokrzyskie
 - Obszar uzdrowiskowy
 - Ponidzie
 - Dolina Wisły

Gmina Chęciny nie wpisuje się w żadne z wyróżnionych na poziomie krajowym OSI. Zgodnie z zapisami Planu zagospodarowania przestrzennego województwa świętokrzyskiego, gmina Chęciny wpisuje się w Miejski Obszar Funkcjonalny Ośrodka Wojewódzkiego, jednocześnie wpisując się również w **Regionalne OSI - Kielecki Obszar Funkcjonalny**. Na potrzeby wskazania OSI Miejskiego Obszaru Funkcjonalnego Ośrodka Wojewódzkiego – Kielecki Obszar Funkcjonalny został poszerzony o gminę Pierzchnica, dzięki czemu obszar ten, uzyskał zwarty zasięg terytorialny. Głównym kierunkiem zagospodarowania będzie dynamizacja procesów gospodarczych oraz porządkowanie kształtującego się mieszkalnictwa i przedsiębiorczości. Kluczowe jest również wzmocnienie oddziaływania ośrodka wojewódzkiego na cały obszar regionu, przy jednoczesnym wsparciu funkcji metropolitalnych.

Oczekiwane skutki interwencji w OSI Kielecki Obszar Funkcjonalny a cele Strategii:

1. Inteligentna gospodarka i aktywni ludzie.

- Zwiększenie konkurencyjności i innowacyjności świętokrzyskiej gospodarki,
 - wzmocnienie funkcji metropolitalnych Kielc (naukowo-badawczych, kulturalnych, gospodarczych, edukacyjnych, administracyjnych, transportowych), w tym siedziba GUM i utworzenie szpitala uniwersyteckiego.
- Kompetentne kadry dla gospodarki regionu
 - programy wsparcia młodych talentów.
- Wsparcie procesu transformacji kluczowych branż gospodarki regionu.
 - wspieranie rozwoju Kielc jako miasta spotkań, w tym wzmocnienie funkcji Targów Kielce między innymi poprzez modernizację i rozbudowę obiektów targowo – konferencyjnych,
 - rozwój przemysłu czasu wolnego.

2. Przyjazny dla środowiska i czysty region.

- Poprawa jakości i ochrona środowiska przyrodniczego.
 - rozwój systemów komunalnych ograniczających wpływ urbanizacji na środowisko (ciepłowniczych, elektroenergetycznych, kanalizacyjnych, gazowych, niskoemisyjnego transportu).
- Adaptacja do zmian klimatu i zwalczanie skutków zagrożeń naturalnych.
 - rozwój błękitno-zielonej infrastruktury.

3. Wspólnota i bezpieczna przestrzeń, które łączą ludzi.

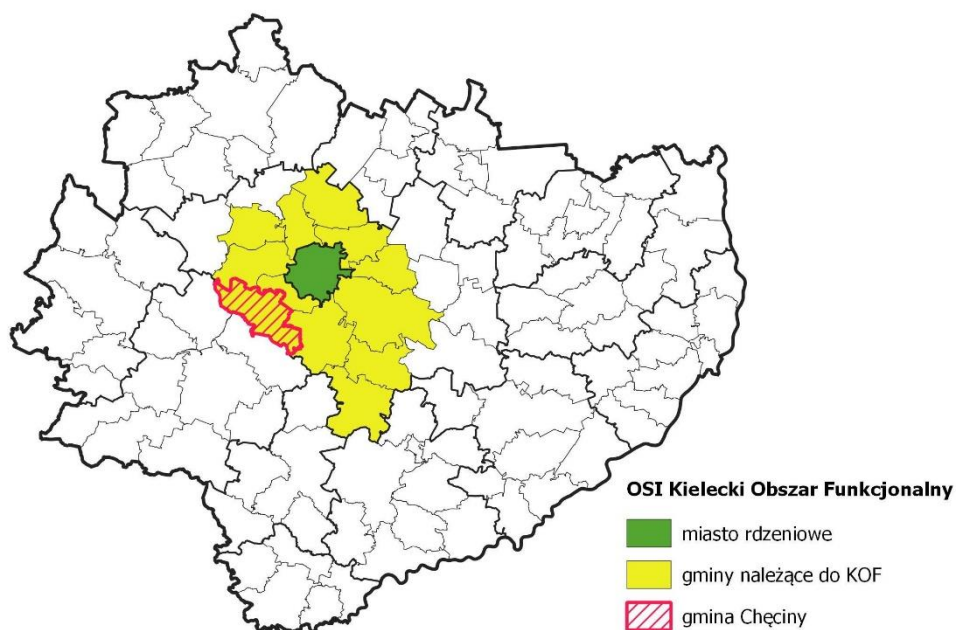
- Utworzenie silnego kapitału społecznego w regionie,
 - rozwój społecznych/komunalnych form mieszkalnictwa, w tym wykorzystanie programów krajowych,

- wspieranie inicjatyw lokalnych poprawiających jakość życia.
- Powszechnie dostępne wysokiej jakości usługi społeczne i zdrowotne w środowisku lokalnym.
 - wzmocnienie Kielc jako ośrodka usług wyższego rzędu: zdrowotnych, edukacyjnych, kulturalnych dla KOF, jak również poprawa jakości usług społecznych i zdrowotnych na obszarze KOF.
- Wzmocnienie spójności przestrzennej i społecznej regionu,
 - rozwój wewnętrznych i zewnętrznych połączeń transportowych KOF,
 - rozwój zintegrowanego transportu publicznego w KOF,
 - zapobieganie dalszej żywiolowej suburbanizacji,
 - rewitalizacja i reurbaizacja miast,
 - ochrona terenów przyrodniczo cennych i krajobrazu kulturowego z uwzględnieniem architektury regionalnej.

4. Sprawne zarządzanie regionem.

- Budowa rozpoznawalnej marki regionu świętokrzyskiego,
 - tworzenie i promocja wspólnych marek lokalnych KOF – w tym wykorzystanie georóżnorodności jako jednej z najważniejszych marek OSI.
- Wzmacnianie partnerstwa i współpracy na rzecz rozwoju województwa
 - rozwój instytucjonalnych form współpracy między samorządami KOF, w tym w celu wspólnego świadczenia usług publicznych.

Rysunek 2 OSI Kielecki Obszar Funkcjonalny, z uwzględnieniem położenia gminy Chęciny



Źródło: opracowanie własne na podstawie Strategii Rozwoju Województwa Świętokrzyskiego 2030+.

Obszary strategicznej interwencji kluczowe dla gminy

Rozdział odnosi się do przepisu wskazującego, że strategia rozwoju gminy określa w szczególności obszary strategicznej interwencji kluczowe dla gminy, jeżeli takie zidentyfikowano, wraz z zakresem planowanych działań; (Art. 10e. 3. 7) ustawy z dnia 8 marca 1990 r. o samorządzie gminnym (Dz. U. z 2022 r. poz. 559).

OSI kluczowe dla gminy	Charakterystyka
<p>OSI kluczowe dla gminy jest związane z turystyką i efektywnym wykorzystaniem potencjału turystycznego.</p>	<p>Obszar strategicznej interwencji kluczowy dla gminy skupia się na wykorzystaniu posiadanych potencjałów. Przedsięwzięcie kluczowe dotyczy rozbudowy oferty turystycznej Zamku Królewskiego w Chęcinach, w oparciu o postać Królowej Bony. Położenie i atrakcyjność obiektu, jest szansą do wykorzystania tego miejsca dla propagowania historii i kultury w jeszcze większym stopniu. Realizacja projektu możliwa będzie dzięki stworzeniu nowych produktów turystycznych i ich promocję, rozbudowę bazy okołoturystycznej (noclegowej, gastronomicznej), jak również stworzenie cyklu imprez kulturalnych o tematyce związanej z produktami turystycznymi powstałymi w projekcie. Ponadto w ramach wskazanego OSI, prowadzone będą działania mające na celu dostosowanie obiektu do potrzeb osób ze szczególnymi potrzebami. Realizacja działań możliwa będzie dzięki współpracy Urzędu Gminy i Miasta w Chęcinach oraz Zamku Królewskiego w Chęcinach.</p>

10. Model struktury funkcjonalno-przestrzennej gminy

Model struktury funkcjonalno-przestrzennej przedstawia długookresową strategiczną wizję rozwoju gminy. Wynika on z wewnętrznych i zewnętrznych uwarunkowań, zdiagnozowanych potrzeb i potencjału gminy z uwzględnieniem jej specyfiki i zróżnicowania.

Model struktury funkcjonalno-przestrzennej gminy Chęciny został przedstawiony za pomocą trzech map: mapy komunikacji i infrastruktury, mapy uwarunkowań przyrodniczych i kulturowych oraz mapy planowanych działań.

Rozwój przestrzenny gminy Chęciny determinuje wiele czynników:

- bliskie położenie miasta Kielce oraz dróg o znaczeniu krajowym i ponadlokalnym,
- wysokie walory przyrodniczo-krajobrazowe,
- liczne udokumentowane złoża kopalin – w większości obecnie eksploatowane,
- bogate dziedzictwo kulturowe.

Przez gminę przebiegają drogi o znaczeniu ponadlokalnym:

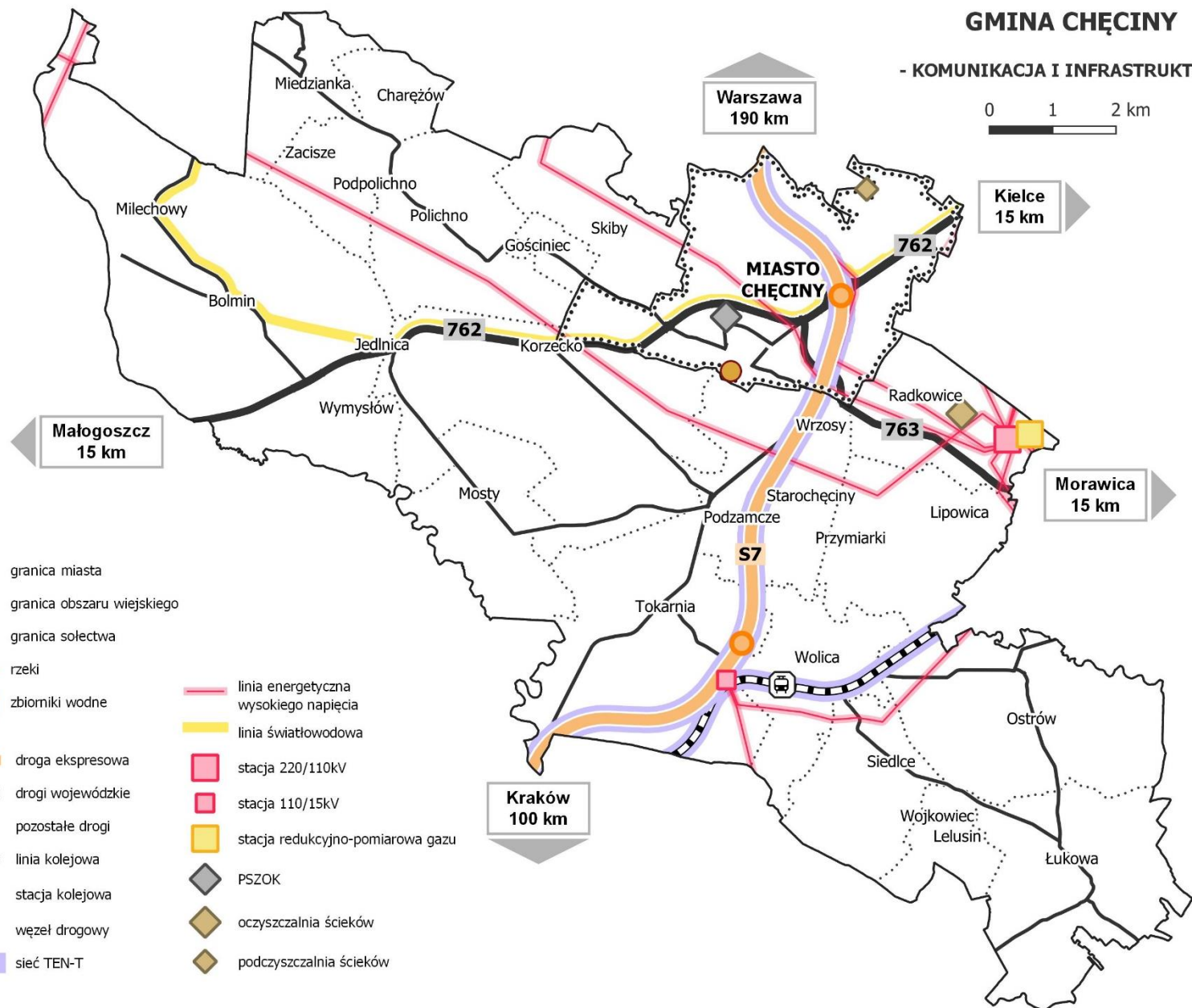
- droga ekspresowa S7 (Warszawa – Kraków),
- DW nr 762 (Kielce – Małogoszcz),
- DW nr 763 (Chęciny – Morawica).

Ponadto przez gminę przebiega pierwszorzędna linia kolejowa nr 8 relacji Warszawa – Kraków. Zarówno droga ekspresowa S7 jak i linia kolejowa nr 8 należą do Transeuropejskiej sieci transportowej TEN-T.

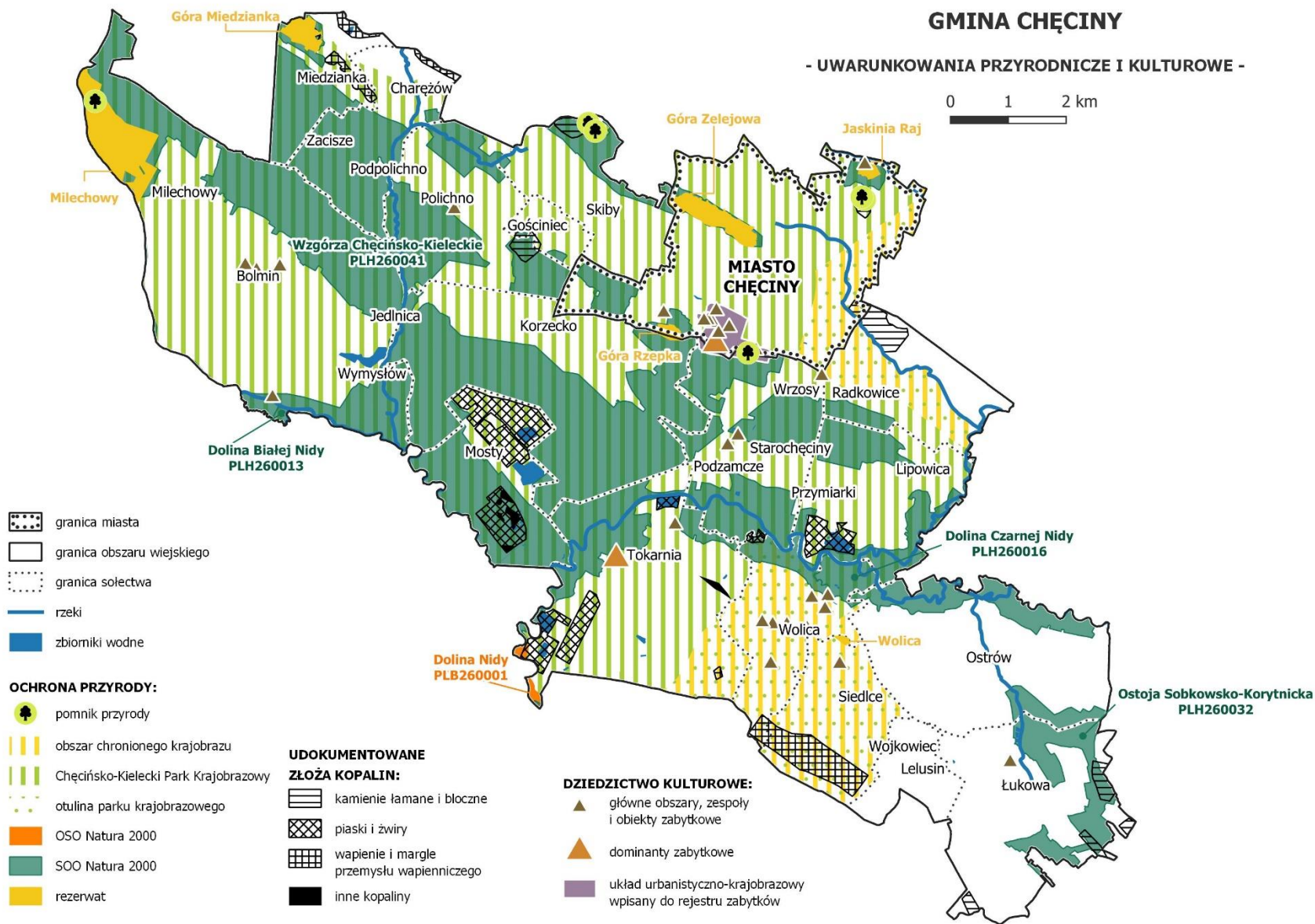
GMINA CHĘCINY

- KOMUNIKACJA I INFRASTRUKTURA -

0 1 2 km



- granica miasta
- granica obszaru wiejskiego
- granica sołectwa
- rzeki
- zbiorniki wodne
- droga ekspresowa
- drogi wojewódzkie
- pozostałe drogi
- linia kolejowa
- stacja kolejowa
- węzeł drogowy
- sieć TEN-T
- linia energetyczna wysokiego napięcia
- linia światłowodowa
- stacja 220/110kV
- stacja 110/15kV
- stacja redukcyjno-pomiarowa gazu
- PSZOK
- oczyszczalnia ścieków
- podczyszczalnia ścieków



GMINA CHĘCINY - PLANOWANE DZIAŁANIA -

-  granica miasta
-  granica obszaru wiejskiego
-  granica sołectwa
-  rzeki
-  zbiorniki wodne
-  OSI kluczowe dla gminy

KD 2. Wykorzystanie potencjału turystycznego:

- A** Rozwój infrastruktury turystycznej służącej prezentacji walorów dziedzictwa przyrodniczo-kulturowego

KD 3. Wysoka jakość infrastruktury drogowej:

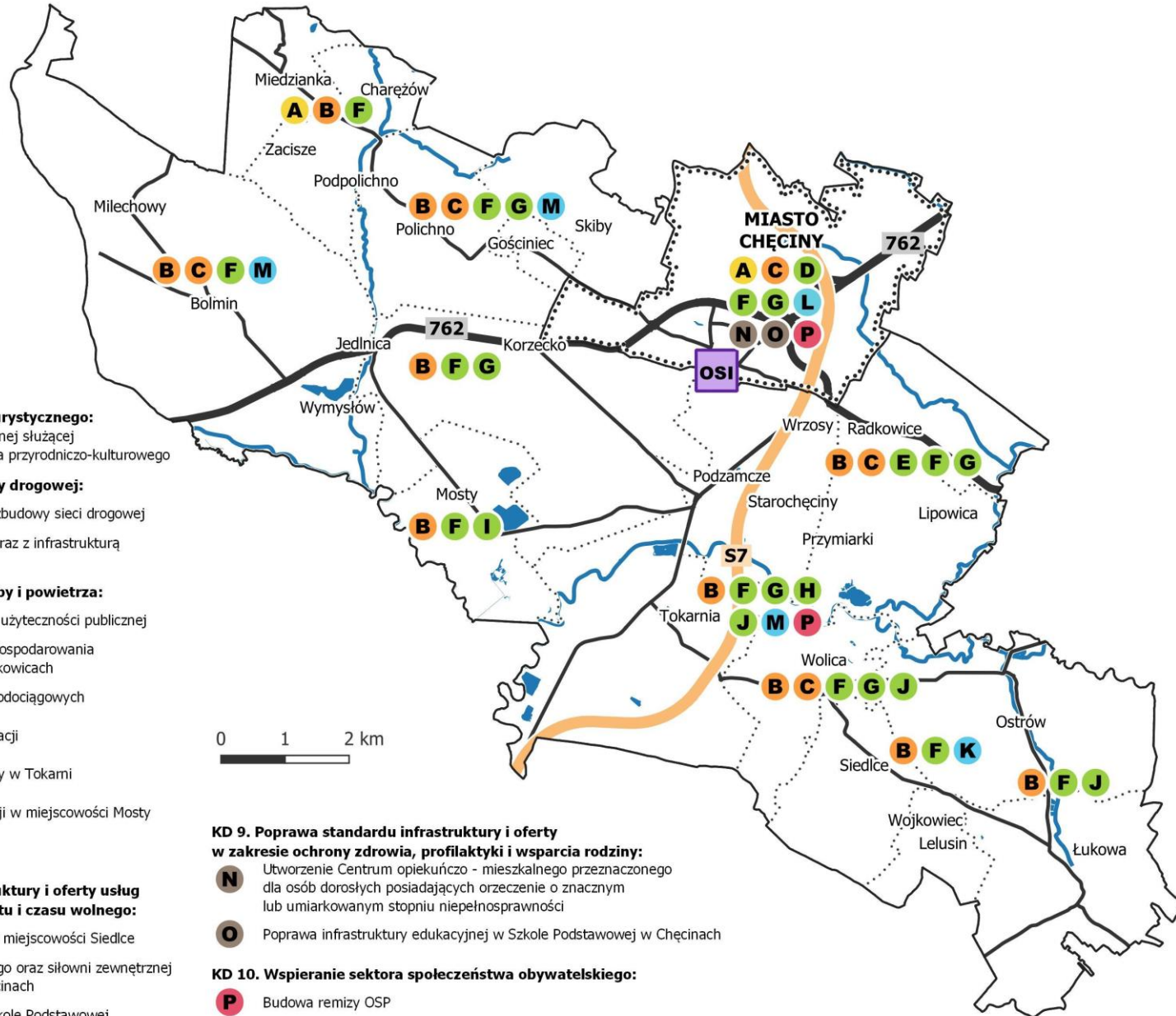
- B** Modernizacje, przebudowy i rozbudowy sieci drogowej
- C** Budowa ścieżek rowerowych wraz z infrastrukturą towarzyszącą

KD 5. Ochrona zasobów wody, gleby i powietrza:

- D** Termomodernizacja budynków użyteczności publicznej
- E** Budowa Gminnego Punktu Zagospodarowania Odpadów Komunalnych w Radkowicach
- F** Budowa i modernizacja sieci wodociągowych
- G** Budowa i modernizacja kanalizacji
- H** Budowa stacji uzdatniania wody w Tokarni
- I** Budowa zbiornika małej retencji w miejscowości Mosty
- J** Budowa odwodnienia

KD 8. Poprawa standardu infrastruktury i oferty usług w obszarze edukacji, kultury, sportu i czasu wolnego:

- K** Budowa przedszkola i żłobka w miejscowości Siedlce
- L** Budowa boiska wielofunkcyjnego oraz siłowni zewnętrznej przy ul. Czerwona Góra w Chęcinach
- M** Budowa hali sportowej przy Szkole Podstawowej



KD 9. Poprawa standardu infrastruktury i oferty

w zakresie ochrony zdrowia, profilaktyki i wsparcia rodziny:

- N** Utworzenie Centrum opiekuńczo - mieszkalnego przeznaczanego dla osób dorosłych posiadających orzeczenie o znacznym lub umiarkowanym stopniu niepełnosprawności
- O** Poprawa infrastruktury edukacyjnej w Szkole Podstawowej w Chęcinach

KD 10. Wspieranie sektora społeczeństwa obywatelskiego:

- P** Budowa remizy OSP

III. Wdrażanie

12. Realizacja, monitoring, ewaluacja i aktualizacja strategii

Rozdział odnosi się do przepisu Art. 10e. 3. 8) system realizacji strategii, w tym wytyczne do sporządzania dokumentów zawartego w ustawie z dnia 8 marca 1990 r. (Dz. U. z 2022 r. poz. 559) o samorządzie gminnym.

System wdrażania Strategii Rozwoju gminy Chęciny na lata 2022-2030 obejmuje szereg procesów niezbędnych do jego realizacji oraz podmioty i jednostki, które będą zaangażowane w ich implementację.

Realizacja strategii

- Przygotowanie projektu – Burmistrz Gminy i Miasta Chęciny przy współpracy struktur Urzędu Gminy i Miasta w Chęcinach, w uzgodnieniu z Radą Miejską (zmiany zapisów w dokumencie także w oparciu o uzasadnione propozycje i wnioski mieszkańców, organizacji społecznych oraz przedsiębiorców).
- Wybór zadań do realizacji w ramach Strategii – Burmistrz Gminy i Miasta Chęciny przy współpracy struktur Urzędu Gminy i Miasta w Chęcinach i instytucji samorządowych.
- Nawiązanie współpracy z partnerami dla realizacji działań i projektów wymagających zaangażowania innych organizacji i instytucji (administracji różnego szczebla, organizacji społecznych, przedsiębiorstw, instytucji otoczenia biznesu) oraz działania lobbingsowe na rzecz strategicznych kierunków rozwoju w wymiarze ponadlokalnym – Burmistrz Gminy i Miasta Chęciny.
- Opracowanie rocznych i wieloletnich programów branżowych oraz inwestycyjnych, w ramach których będą realizowane założenia strategiczne – wyspecjalizowane komórki Urzędu Gminy i Miasta w Chęcinach oraz inne instytucje samorządowe (jednostki organizacyjne).
- Zatwierdzenie i zapewnienie finansowania dla rocznych oraz wieloletnich programów branżowych i inwestycyjnych, w ramach których realizowane będą cele strategiczne i kierunki działań – merytoryczne komórki Urzędu Gminy i Miasta w Chęcinach, Rada Miejska.
- Zabezpieczenie środków w budżecie na realizację zadań wynikających z kierunków działań poprzez umieszczenie konkretnych zadań w budżecie oraz Wieloletniej Prognozie Finansowej – Skarbnik, Burmistrz Gminy i Miasta Chęciny, Rada Miejska.
- Przygotowanie wniosków o uznanie finansowania zewnętrznego dla projektów wynikających z założeń strategii – Burmistrz Gminy i Miasta

	<p>Chęciny, przy współpracy struktur Urzędu Gminy i Miasta w Chęcinach wraz z jednostkami organizacyjnymi.</p> <ul style="list-style-type: none"> ■ Nadzór nad realizacją projektów, rozliczenia, raporty – merytoryczne komórki Urzędu Gminy i Miasta.
Procedura monitorowania	<ul style="list-style-type: none"> ■ Monitoring bieżący będzie realizowany corocznie. ■ Celem tej procedury jest uzyskanie kompletnej informacji dotyczącej rezultatów działań przyjętych do realizacji. ■ Monitoringowi podlega katalog wskaźników umieszczonych w rozdziale 13. <i>Rezultaty planowanych działań</i>. ■ Wynikiem corocznie prowadzonego monitoringu będzie zestawienie wskaźników dla poszczególnych kierunków działań, których realizacja została podjęta w ramach każdego z celów strategicznych zapisanych w Strategii.
Ewaluacja	<ul style="list-style-type: none"> ■ Rekomenduje się przeprowadzenie dwóch przeglądów strategicznych w okresie obowiązywania strategii – w 2026 (ewaluacja on-going) i w 2030 roku (ewaluacja ex-post). ■ Wynikiem przeprowadzenia przeglądu będzie szczegółowe sprawozdanie zawierające podsumowanie zestawień wyników uzyskanych w ramach monitoringu wraz z oceną poziomu realizacji poszczególnych celów strategicznych oraz kierunków działań. ■ Ewaluacja (szczególnie ta o charakterze on-going) ma na celu uzyskanie odpowiedzi na pytanie, w jaki sposób założenia i cele przekładane są na realne działania oraz wskazanie konieczności dokonania korekt (aktualizacji). ■ Raporty ewaluacyjne są prezentowane Radzie Miejskiej przez Burmistrza Gminy i Miasta Chęciny wraz z rekomendacjami korekt, aktualizacji oraz uzupełnienia zawartości dokumentu.
Aktualizacja dokumentu	<ul style="list-style-type: none"> ■ Zmiany w Strategii Rozwoju Gminy Chęciny na lata 2022-2030 dokonywane będą uchwałą Rady Miejskiej na wniosek Burmistrza Gminy i Miasta Chęciny. ■ Przed podjęciem uchwały wymagane jest wydanie stosownej opinii przez komisję branżową ■ Ocena realizacji strategii na podstawie danych zawartych w raportach ewaluacyjnych zostanie dokonana w latach 2026-2030. Jej celem będzie porównanie założonych w strategii oddziaływań i efektów jej wdrażania z faktycznie osiągniętymi efektami. Na tej podstawie formułowane będą zalecenia w zakresie aktualizacji na kolejne lata wdrażania Strategii.

Wytyczne do sporządzania dokumentów wykonawczych	<ul style="list-style-type: none">■ Decyzja o aktualizacji dokumentu będzie dokonywana przez Burmistrza Gminy i Miasta Chęciny we współpracy z właściwymi komórkami organizacyjnymi Urzędu Gminy i Miasta w Chęcinach, które przedstawią ją do przyjęcia Radzie Miejskiej w Chęcinach. <ul style="list-style-type: none">■ Dokumenty wykonawcze powinny być napisane możliwie przejrzystym językiem, zrozumiałym dla osób niebędących specjalistami w danej dziedzinie.■ Obowiązkowe jest oznakowanie dokumentu zgodnie z obowiązującymi zasadami.■ Przygotowanie dokumentu wykonawczego powinno zakończyć się w ciągu 12 miesięcy od jego zainicjowania.■ Dokumenty wykonawcze powinny zostać poddane konsultacjom.■ W każdym dokumencie wykonawczym powinno znaleźć się co najmniej odniesienie do konkretnego celu strategicznego i kierunku działań niniejszej Strategii.■ Każdy dokument wykonawczy powinien posiadać przypisaną komórkę organizacyjną jako wiodącą, odpowiadającą za całościową realizację oraz jej skutki.
--	---

13. Rezultaty planowanych działań

Rozdział odnosi się do przepisu Art. 10e. 3. 3) *oczekiwane rezultaty planowanych działań, w tym w wymiarze przestrzennym, oraz wskaźniki ich osiągnięcia* zawartego w ustawie z dnia 8 marca 1990 r. (Dz. U. z 2022 r. poz. 559) o samorządzie gminnym.

Rezultaty planowanych działań zostały opracowane w formie katalogu wskaźników przypisanych do każdego z planowanych kierunków działania. Rekomenduje się dokonywanie pomiarów wskaźników corocznie zgodnie z zapisami podrozdziału *Realizacja, monitoring, ewaluacja i aktualizacja strategii*. Analiza wskaźników pozwoli na ocenę skuteczności podejmowanych działań i zostanie poddana gruntownej analizie w ramach zaplanowanych procesów ewaluacji.

L.p. kierunku działania	Nazwa kierunku działania	Nazwa wskaźnika	Wartość bazowa wskaźnika (2020)	Oczekiwany rezultat w 2030 roku	Źródło danych
1.	Wzmacnianie atrakcyjności inwestycyjnej	Udział powierzchni objętej obowiązującymi miejscowymi planami zagospodarowania przestrzennego w powierzchni ogółem	4,8 %	wzrost	BDL GUS
2.	Wykorzystanie potencjału turystycznego	Stworzenie wspólnego produktu turystycznego z gminami partnerskimi	0	1	Urząd Gminy i Miasta w Chęcinach
3.	Wysoka jakość infrastruktury drogowej	Długość dróg gminnych	46,9 km	wzrost	Urząd Gminy i Miasta w Chęcinach
4.	Wzmacnianie ładu architektoniczno-urbanistycznego w oparciu o prace planistyczne i wysoką jakość przestrzeni publicznej	Opracowanie Gminnego Programu Rewitalizacji	0	1	Urząd Gminy i Miasta Chęciny
5.	Ochrona zasobów wody, gleby i powietrza na terenie gminy	Udział ludności korzystającej z kanalizacji	32,7%	wzrost	BDL GUS
6.	Adaptacja gminy do zmian klimatycznych poprzez promowanie rozwiązań energooszczędnych, odnawialnych i ekologicznych	Liczba obiektów poddanych termomodernizacji	0 ¹	wzrost	BDL GUS
7.	Wzmocnienie instytucjonalne i techniczne Urzędu Gminy i Miasta w Chęcinach i jego jednostek	Liczba przeprowadzonych działań na rzecz podnoszenia sprawności funkcjonowania administracji samorządowej	0	wzrost	Urząd Gminy i Miasta w Chęcinach
		Modernizacja monitoringu miejskiego	0	1	

¹ Jako rok bazowy traktujemy 2022 i od tego momentu monitorujemy zmienność wskaźnika w związku z tym wartość wskaźnika określono jako 0.

L.p. kierunku działania	Nazwa kierunku działania	Nazwa wskaźnika	Wartość bazowa wskaźnika (2020)	Oczekiwany rezultat w 2030 roku	Źródło danych
8.	Poprawa standardu infrastruktury i oferty usług w obszarze edukacji, kultury, sportu i czasu wolnego	Liczba nowo wybudowanych obiektów infrastruktury sportowej	0	7	Urząd Gminy i Miasta w Chęcinach
9.	Poprawa standardu infrastruktury i oferty w zakresie ochrony zdrowia, profilaktyki i wsparcia rodziny	Utworzenie Centrum opiekuńczo - mieszkalnego	0	1	Urząd Gminy i Miasta w Chęcinach
10.	Wzmocnienie instytucjonalne i infrastrukturalne sektora społeczeństwa obywatelskiego	Budowa budynków remizy OSP (Tokarnia i Chęciny)	0	2	Urząd Gminy i Miasta w Chęcinach

14. Finansowanie strategii

Rozdział odnosi się do przepisu Art. 10e. 3. 9) *ramy finansowe i źródła finansowania* zawartego w ustawie z dnia 8 marca 1990 r. (Dz. U. z 2022 r. poz. 559) o samorządzie gminnym.

Dla prowadzenia efektywnej i skutecznej polityki rozwoju gminy powinny być wykorzystane wszystkie dostępne środki finansowe. W celu skutecznej realizacji Strategii Rozwoju Gminy Chęciny na lata 2022-2030, samorząd jako jej operator oraz inicjator będzie poszukiwał wszelkich dostępnych źródeł, narzędzi, metod i możliwości realizacji określonych celów, aby urzeczywistnić zaproponowaną w dokumencie wizję.

Wśród potencjalnych źródeł finansowania działań, przewidzianych do realizacji w ramach strategii wskazuje się na:

- Środki własne pochodzące z budżetu gminy,
- Środki z budżetu województwa świętokrzyskiego,
- Środki pozyskane z Unii Europejskiej,
- Krajowe Programy Operacyjne,
- Środki budżetu państwa,
- Regionalny Program Operacyjny Województwa Świętokrzyskiego na lata 2021-2027
- Inne środki publiczne,
- Środki prywatne, które mogą zostać wykorzystane do współfinansowania projektów realizowanych w ramach programów operacyjnych lub formule partnerstwa publiczno-prywatnego.

15. Ewaluacja ex-ante

Zgodnie ze znowelizowanymi przepisami oraz obowiązującą ustawą z dnia 6 grudnia 2006 r. o zasadach prowadzenia polityki rozwoju, podmiot, który opracowuje strategię rozwoju gminy, zobligowany jest do przeprowadzenia uprzedniej ewaluacji, czyli tzw. ewaluacji ex-ante. Analizy i oceny w ramach ewaluacji ex-ante dokonano pod kątem trafności, poprawności i kompletności zapisów przedstawionych w dokumencie, ich spójności wewnętrznej i zewnętrznej, a także potencjalnej efektywności i skuteczności realizacji celów i kierunków interwencji. Ewaluacja służy udoskonaleniu interwencji, zatem jest nie tylko wymogiem formalnym, ale również dodatkowym źródłem informacji. Na potrzeby niniejszego opracowania do przeprowadzenia ewaluacji ex-ante wybrano wariant jakim jest ewaluacja partycypacyjna, w której to ewaluator uczestniczy w procesie powstawania dokumentu, od najwcześniejszego etapu. Poniżej przedstawiono wnioski z przeprowadzonej ewaluacji ex-ante.

1	Dzięki stworzeniu diagnozy sytuacji społecznej, gospodarczej i przestrzennej oraz przeprowadzonemu badaniu ankietowemu, możliwe było poznanie potrzeb mieszkańców gminy, jak również obserwowanych problemów, występujących deficytów i wyzwań, z którymi zmierzyć się musi samorząd w najbliższej perspektywie. Przeprowadzona analiza SWOT umożliwiła zidentyfikowanie również mocnych stron, potencjałów oraz szans, które mogą zostać wykorzystane w procesie rozwoju.
2	W strategii wskazano trzy cele strategiczne w odniesieniu do wymiarów: gospodarczego, przestrzennego i społecznego, których uszczegółowienie stanowią kierunki działań bezpośrednio odnoszące się do wypracowanej wizji gminy. Powiązanie wizji z celami wskazuje na zastosowanie poprawnego podejścia, które pozwala stwierdzić, że założone cele przyczynią się do jej osiągnięcia.
3	Cel strategiczny 1. Wykorzystanie atutów i gminnych przewag konkurencyjnych na rzecz pełnego wykorzystania potencjału gospodarczego skupia się przede wszystkim na wykorzystaniu posiadanych zasobów, potencjałów oraz pojawiających się szans. Istotne z perspektywy rozwoju turystyki jest wykorzystanie unikatowego dziedzictwa przyrodniczego i kulturowego, związanego z bogactwem terenów atrakcyjnych przyrodniczo i dostępnością obiektów takich jak Zamek Królewski. Działania skupione w ramach realizacji przedstawionego celu skupiają się na wzmocnieniu rozpoznawalności i konkurencyjności gminy, która możliwa będzie dzięki prowadzonym na szeroką skalę działaniom promocyjnym, jak również budowie marki gminy i stworzeniu hasła marketingowego.
4	Zasadność interwencji w ramach Celu strategicznego 2. Wprowadzenie nowoczesnych rozwiązań z zakresu infrastruktury i środowiska ze szczególnym uwzględnieniem ograniczenia skutków zmian klimatycznych i zachowania zasobów dziedzictwa wynika z obserwowanych deficytów i zidentyfikowanych na etapie diagnozy problemów. Ankietowani podczas badania zwrócili uwagę na konieczność poprawy stanu infrastruktury drogowej i okołodrogowej, co przyczyni się pośrednio do poprawy odczuwanego poziomu bezpieczeństwa w gminie. Wyraźnym problemem obserwowanym w gminie Chęciny jest również niedostatecznie rozwinięta infrastruktura kanalizacyjna, z której w 2020 r. korzystało zaledwie 32,7% mieszkańców gminy. Z uwagi na obecność i

	<p>pokrycie obszaru gminy licznymi formami ochrony przyrody istotne jest również prowadzenie działań zgodnie z zasadami zrównoważonego rozwoju oraz ochrona terenów zielonych. Kierunki działań wskazane w ramach celu strategicznego 2 skupione są na realizacji przedsięwzięć mających na celu poprawę stanu infrastruktury drogowej, ochronę i racjonalne wykorzystanie zasobów środowiska przyrodniczego oraz poprawę jakości przestrzeni publicznych.</p>
5	<p>Cel strategiczny 3 Systematyczne podnoszenie jakości i dostępności usług publicznych uwzględniające zachodzące zmiany demograficzne i cywilizacyjne, dotyczy wymiaru społecznego i prowadzonych polityk w gminie. Realizacja działań w ramach tego celu ma przyczynić się do podniesienia jakości życia mieszkańców, poprzez rozbudowę i poprawę oferty edukacyjnej, kulturalnej oraz czasu wolnego, jak również wprowadzenie usprawnień w funkcjonowaniu urzędu oraz zwiększenie wykorzystania nowoczesnych technologii. Wśród najczęstszych powodów przyznawania pomocy społecznej w 2020 r. w gminie Chęciny była długotrwała/ciężka choroba, ale również niepełnosprawność, zatem poprawa standardu infrastruktury i oferty w zakresie ochrony zdrowia, z uwagi na wskazane zjawiska jak również obserwowane starzenie się społeczności lokalnej, jest uzasadniona. Ważne jest również wzmacnianie poczucia tożsamości lokalnej oraz stworzenie odpowiednich warunków do integracji i stworzenia aktywnego społeczeństwa obywatelskiego.</p>
6	<p>Zaprezentowana w dokumencie logika interwencji, która została zobrazowana na schemacie strategicznej interwencji i przepisanie kierunków działań do odpowiednich celów strategicznych umożliwia ich skuteczne osiągnięcie. Zaproponowany system realizacji strategii przedstawia oczekiwane rezultaty planowanych kierunków działań, a katalog zaproponowanych wskaźników skupia się na ocenie osiągania celów stawianych przed strategią.</p>
7	<p>Aby zapewnić efektywność strategii, do realizacji wskazano przede wszystkim zadania priorytetowe wynikające ze zidentyfikowanych wyzwań i problemów, ale również uwzględniające potrzeby i oczekiwania mieszkańców gminy. Planowane przedsięwzięcia odnoszą się zarówno do słabych stron i mają przyczynić się do ich eliminacji, jak również do wykorzystania mocnych stron i pojawiających się szans w otoczeniu. Dodatkowo w dokumencie wskazano obszary strategicznej interwencji kluczowe dla gminy. Wskazanie możliwych źródeł finansowania przedsięwzięć oraz oczekiwanych rezultatów poszczególnych kierunków, stanowi potwierdzenie, że przyjęte założenia są możliwe do osiągnięcia w trakcie obowiązywania strategii.</p>
8	<p>Niniejszy dokument cechuje wysoka spójność wewnętrzna. Kierunki działań zawierają się w trzech głównych celach strategicznych, które odpowiadają poszczególnym wymiarom – gospodarczemu, przestrzennemu i społecznemu. Uwzględniają one najważniejsze zagadnienia, problemy i potrzeby. Uszczegółowienie każdego z kierunków działania poprzez wskazanie zakresu interwencji i planowanych przedsięwzięć pokazuje, że zaplanowane kierunki nie wykazują sprzeczności pomiędzy sobą, ani nie nakładają się na siebie, tylko są spójne wewnętrznie i wzajemnie się uzupełniają. Opracowana strategia jest komplementarna i spójna z zapisami dokumentów wyższego rzędu (co wykazano w rozdziale komplementarność z innymi dokumentami planistycznymi), w szczególności Strategią Rozwoju Województwa Świętokrzyskiego 2030+, do której zapisów się odwołuje m.in. przy wskazywaniu obszarów strategicznej interwencji.</p>

Załącznik nr 1 Diagnoza sytuacji społecznej, gospodarczej i przestrzennej

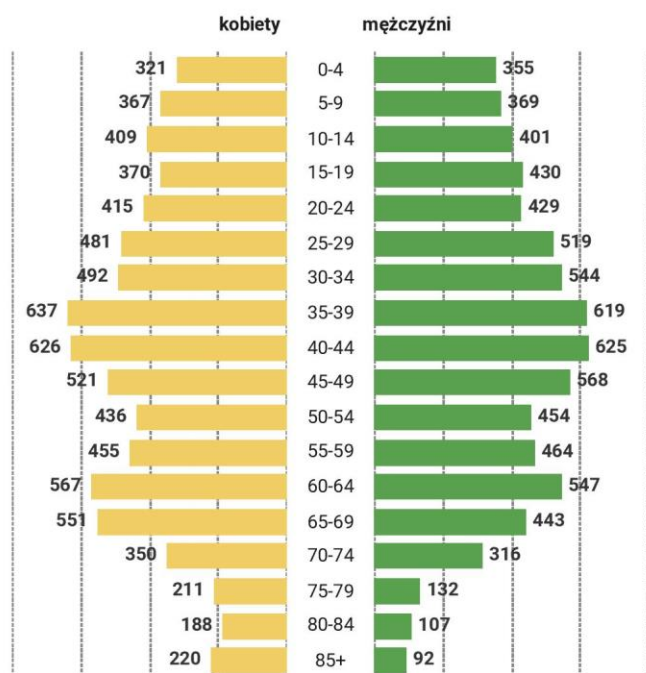
DEMOGRAFIA

Stan ludności ¹

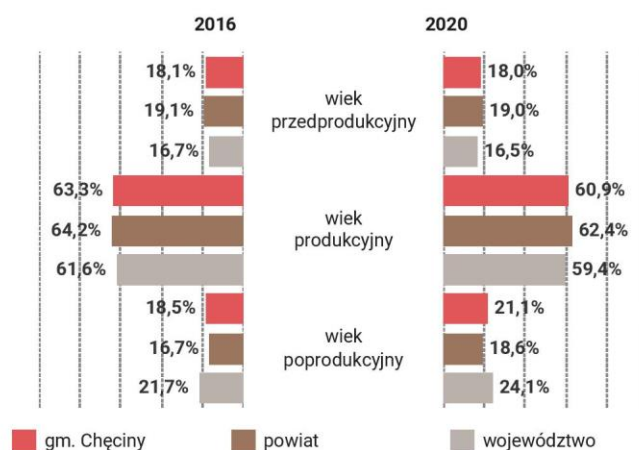
Prognoza ludności ²



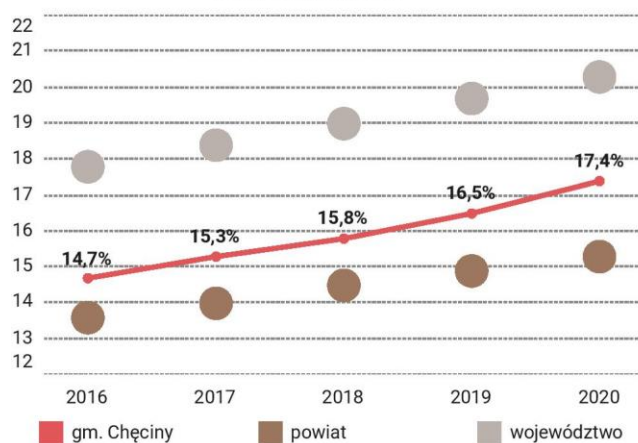
Piramida wieku i płci (2020 r.) ¹



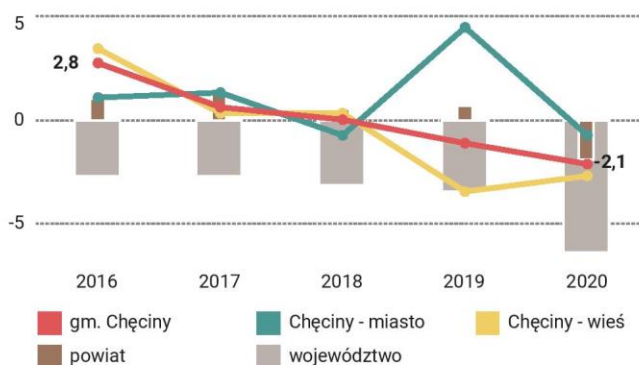
Ludność wg ekonomicznych grup wieku ¹



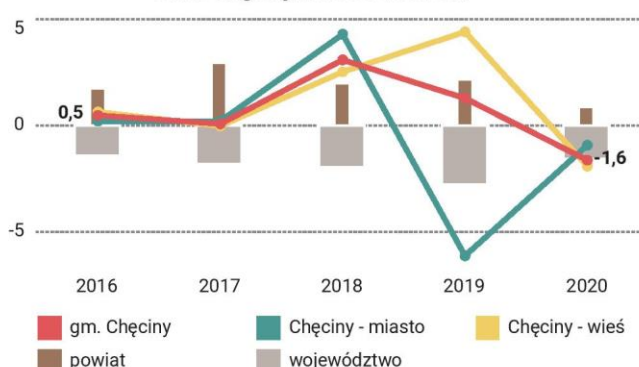
Odsetek osób w wieku 65 lat i więcej w populacji ogółem ¹



Przyrost naturalny na 1000 ludności ¹



Saldo migracji na 1000 ludności ¹



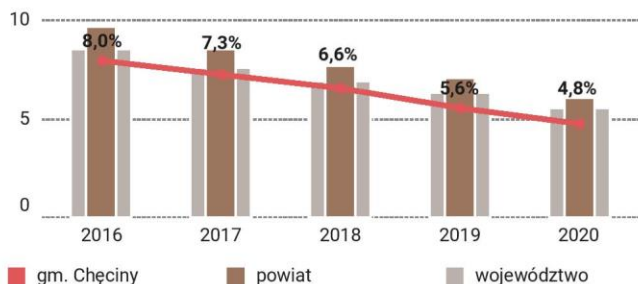
źródło danych:

¹ GUS BDL (2010-2020)

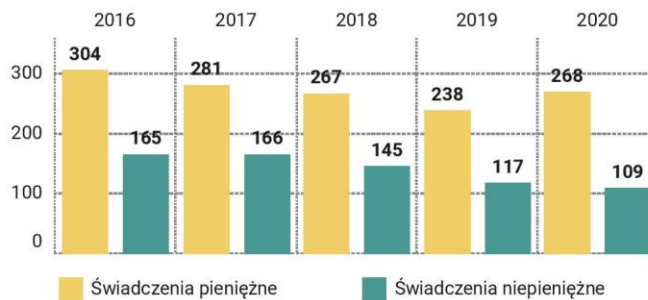
² Opracowanie własne

POMOC SPOŁECZNA

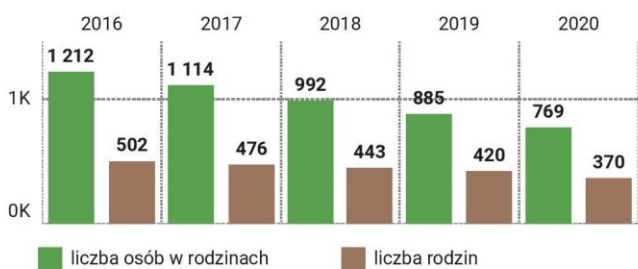
Zasięg korzystania ze środowiskowej pomocy społecznej ¹



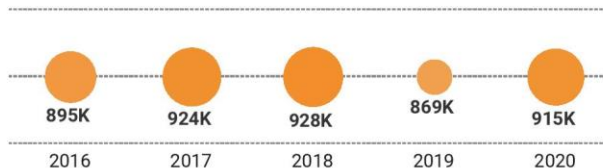
Liczba rodzin, którym udzielono świadczeń ²



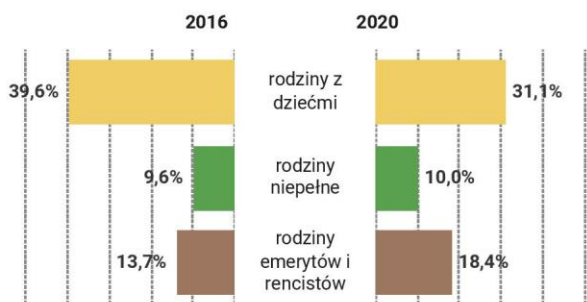
Rodziny objęte pomocą społeczną ²



Kwota udzielonych świadczeń w ramach zadań własnych gminy [tys. zł] ²



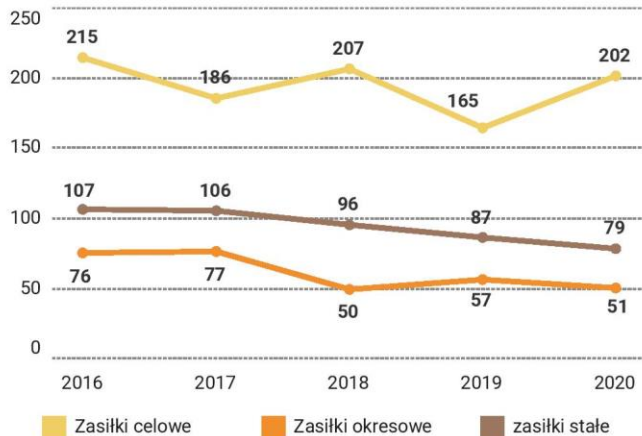
Struktura rodzin objętych pomocą społeczną ²



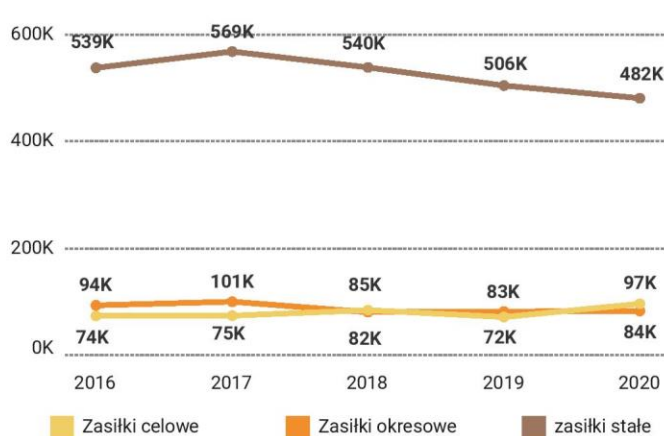
Główne przyczyny przyznania pomocy ² - liczba rodzin (2020 r.) -



Liczba osób, którym udzielono zasiłki ²



Kwota udzielonych świadczeń na zasiłki [tys. zł] ²



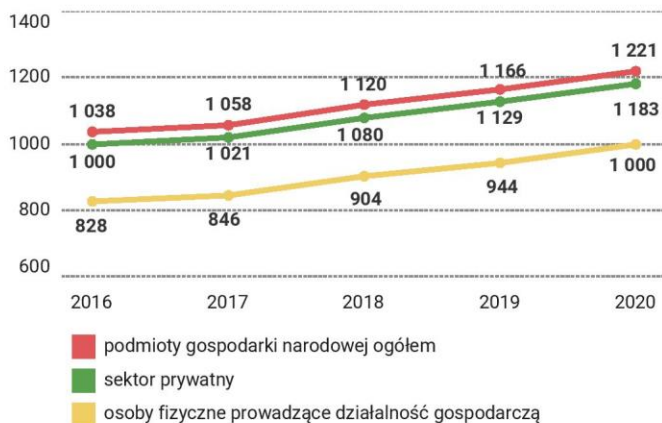
źródło danych:

¹ GUS BDL (2016-2020)

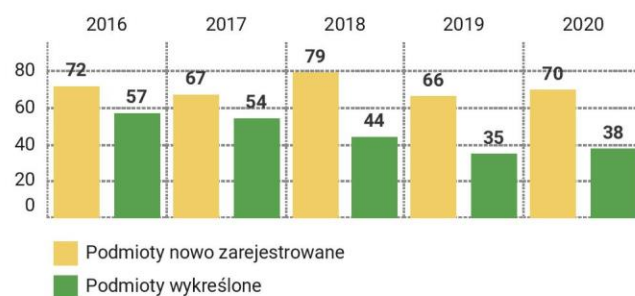
² Miejsko-Gminny Ośrodek Pomocy Społecznej w Chęcinach

PRZEDSIĘBIORCZOŚĆ

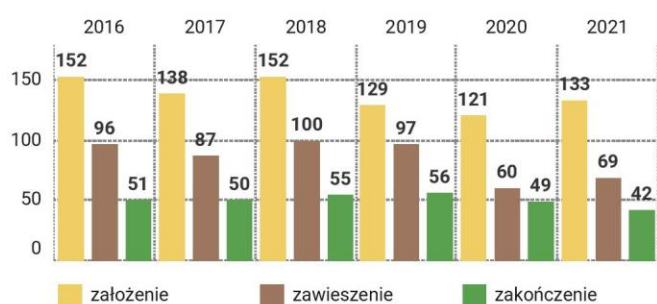
Liczba podmiotów gospodarczych ¹



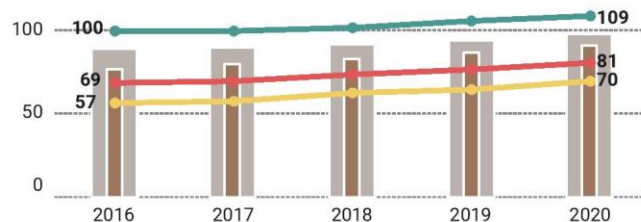
Podmioty nowo zarejestrowane i wykreślone z rejestru REGON na 10 tys. ludności ¹



Liczba wniosków złożonych w systemie CEIDG ²



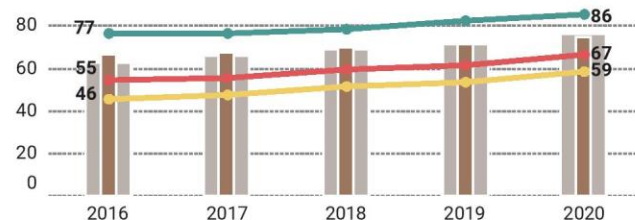
Podmioty wpisane do rejestru REGON na 1000 ludności ¹



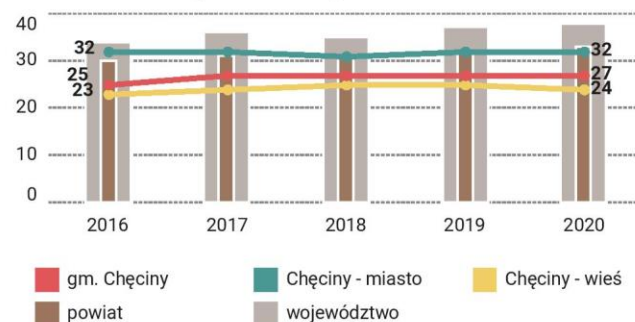
Podmioty wpisane do rejestru REGON wg sekcji PKD 2007 [2020 r.] ¹



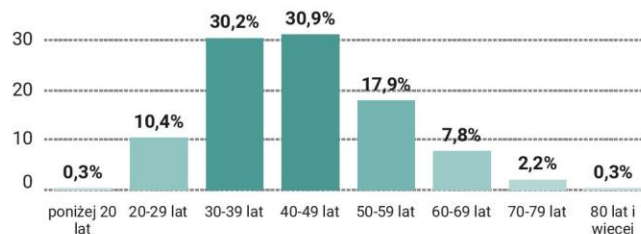
Osoby fizyczne prowadzące działalność gospodarczą na 1000 ludności ¹



Fundacje, stowarzyszenia i organizacje społeczne na 10 tys. ludności ¹



Struktura wiekowa przedsiębiorców (2021 r.) ²



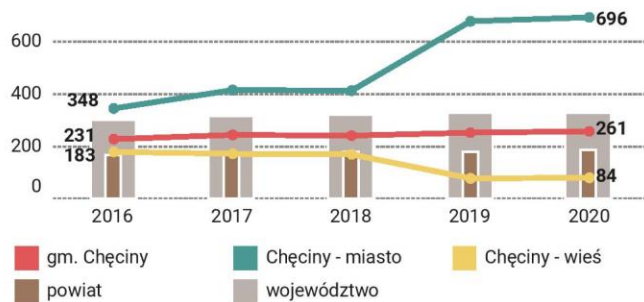
źródło danych:

¹ GUS BDL (2016-2020)

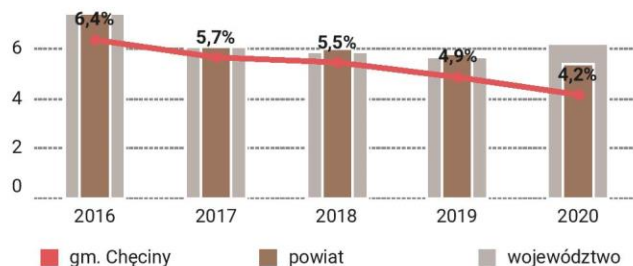
² Hurtownia danych CEIDG i Biznes.gov.pl

RYNEK PRACY

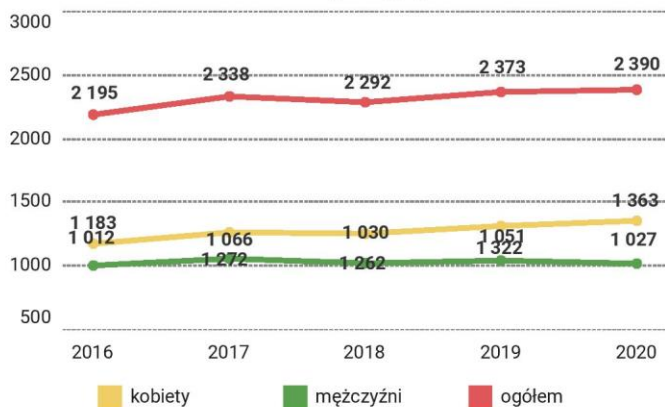
Pracujący
na 1000 osób w wieku produkcyjnym ¹



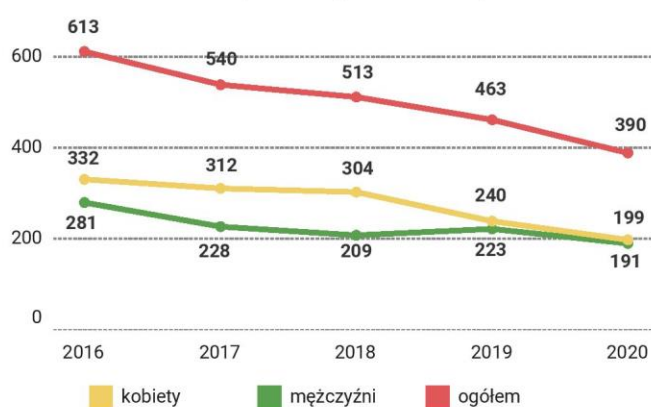
Udział bezrobotnych
w liczbie osób w wieku produkcyjnym ¹



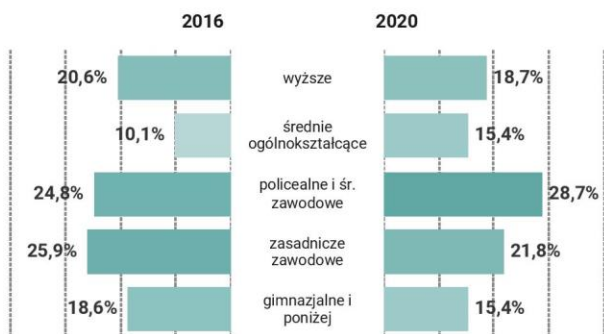
Liczba osób pracujących ¹



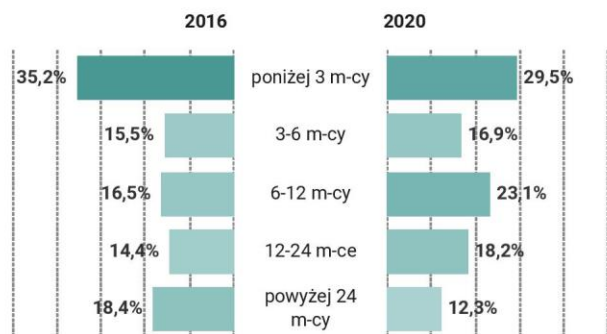
Liczba zarejestrowanych bezrobotnych ²



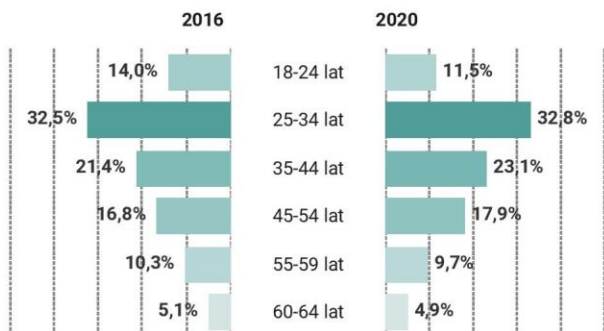
Bezrobotni wg wykształcenia ²



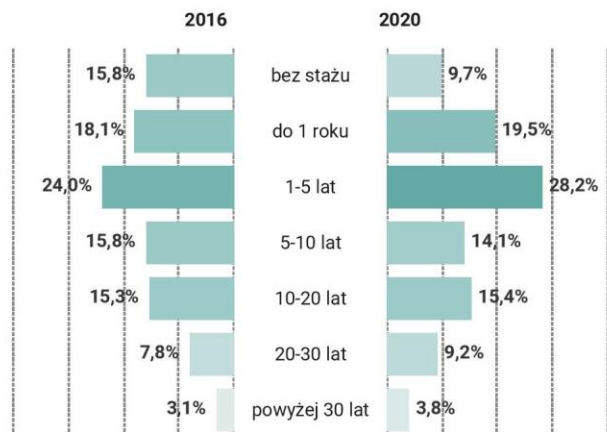
Bezrobotni wg czasu pozostawania bez pracy ²



Bezrobotni wg wieku ²



Bezrobotni wg stażu pracy ²



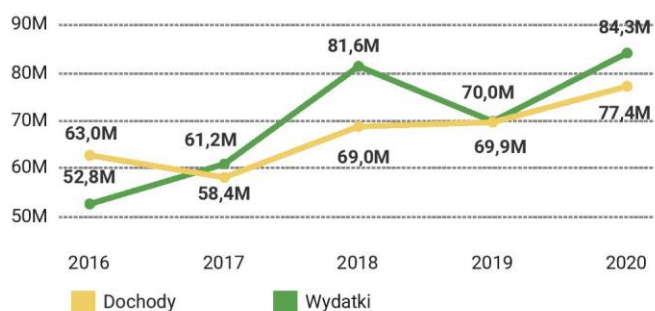
źródło danych:

¹ GUS BDL (2016-2020)

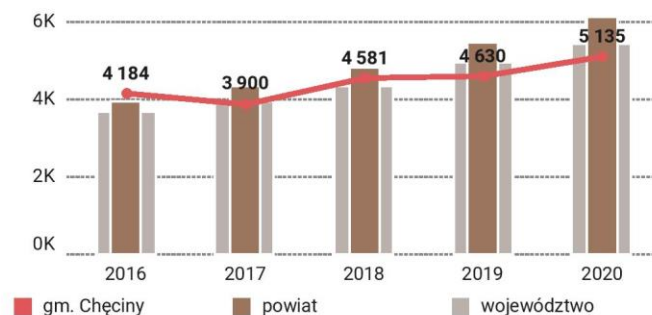
² Powiatowy Urząd Pracy w Kielcach

FINANSE SAMORZĄDOWE

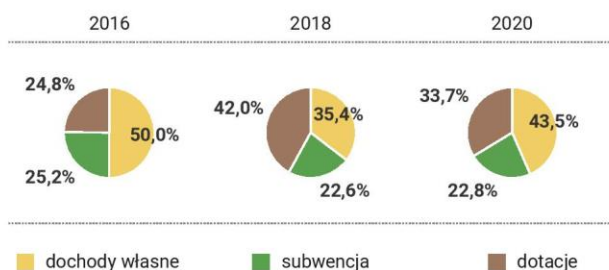
Dochody i wydatki gminy [mln zł] ¹



Dochody gminy na 1 mieszkańca [zł] ¹

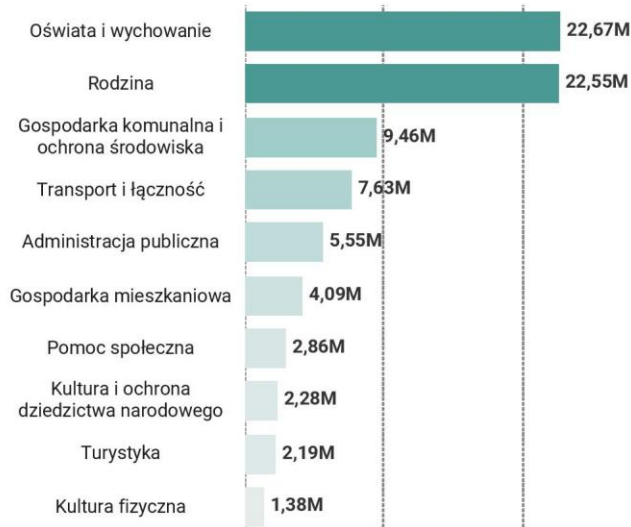


Źródła dochodów ¹

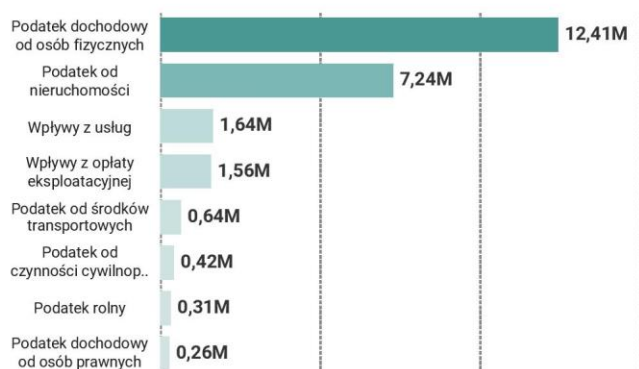


Główne wydatki

wg działów Klasyfikacji Budżetowej (2020 r.) [mln zł] ¹



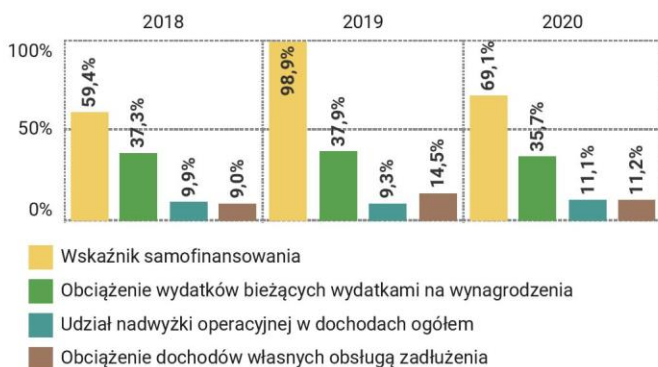
Dochody własne (2020 r.) [mln zł] ¹
- wybrane źródła -



Udział w wydatkach ogółem ¹
- pomoc społeczna i rodzina -



Wskaźniki oceny finansowej gminy ²



- administracja publiczna -



- transport i łączność -



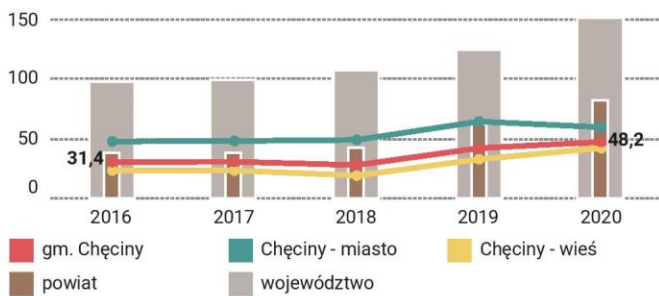
źródło danych:

¹ GUS BDL (2016-2020)

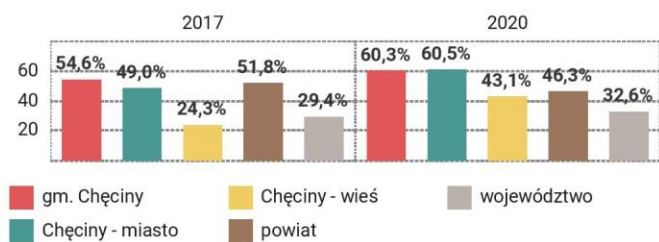
² Ministerstwo Finansów

INFRASTRUKTURA I OCHRONA ŚRODOWISKA

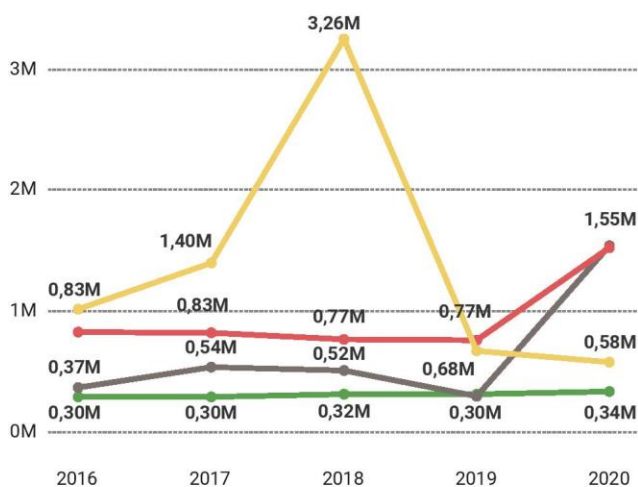
Zmieszane odpady komunalne z gospodarstw domowych przypadające na 1 mieszkańca¹



Odpady zebrane selektywnie z gospodarstw domowych w relacji do ogółu odpadów¹



Wydatki budżetu gminy [mln zł]¹ - gospodarka komunalna i ochrona środowiska -

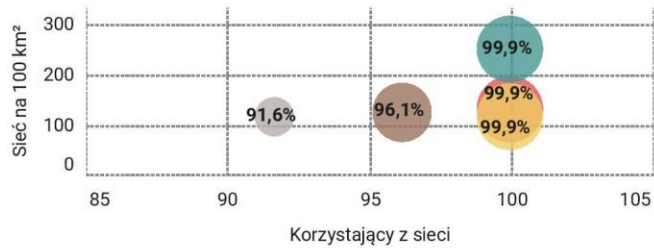


- oświetlenie ulic, placów i dróg
- gospodarka odpadami komunalnymi
- gospodarka ściekowa i ochrona wód
- oczyszczanie miast i wsi

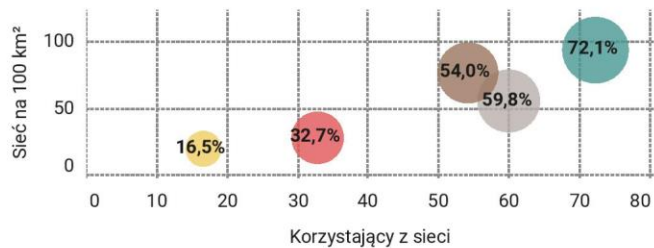
- udział w wydatkach ogółem -



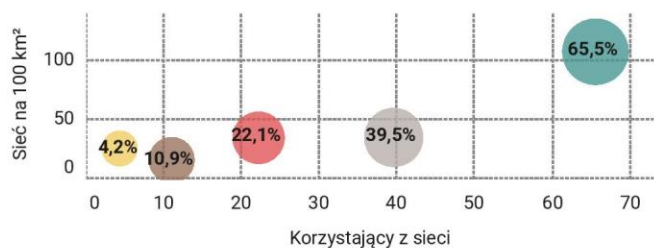
Sieć wodociągowa (2020 r.)¹



Sieć kanalizacyjna (2020 r.)¹

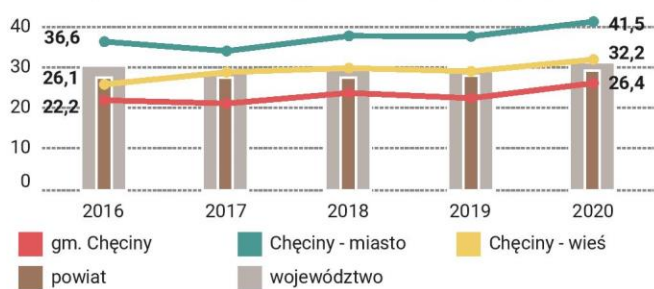


Sieć gazowa (2020 r.)¹

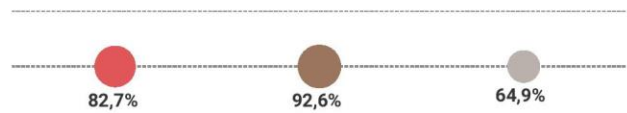


- gm. Chęciny
- Chęciny - miasto
- Chęciny - wieś
- powiat
- województwo

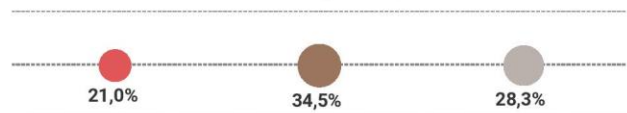
Zużycie wody z wodociągów na 1 korzystającego [m³]¹



Udział powierzchni prawnie chronionych w powierzchni ogółem (2020 r.)¹



Lesistość (2020 r.)¹



- gm. Chęciny
- powiat
- województwo

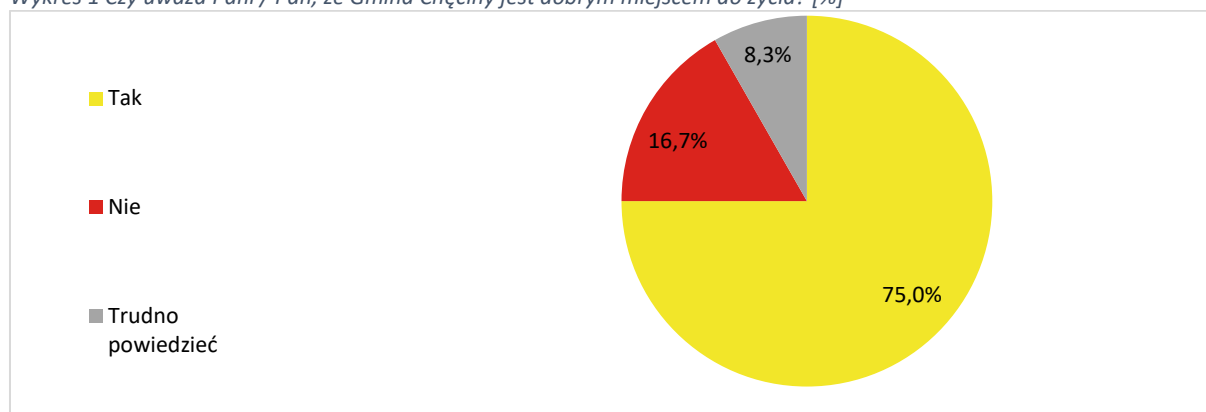
źródło danych:

¹ GUS BDL (2016-2020)

Gmina oczami mieszkańców

Na potrzeby opracowania niniejszej strategii oraz w celu poznania opinii mieszkańców na temat obserwowanych zjawisk w gminie oraz ich potrzeb, przeprowadzono badanie ankietowe. Badanie w formie ankiety papierowej i internetowej, przeprowadzono w okresie od 28.09.2021 do 25.10.2021. W badaniu wzięło udział 412 mieszkańców gminy.

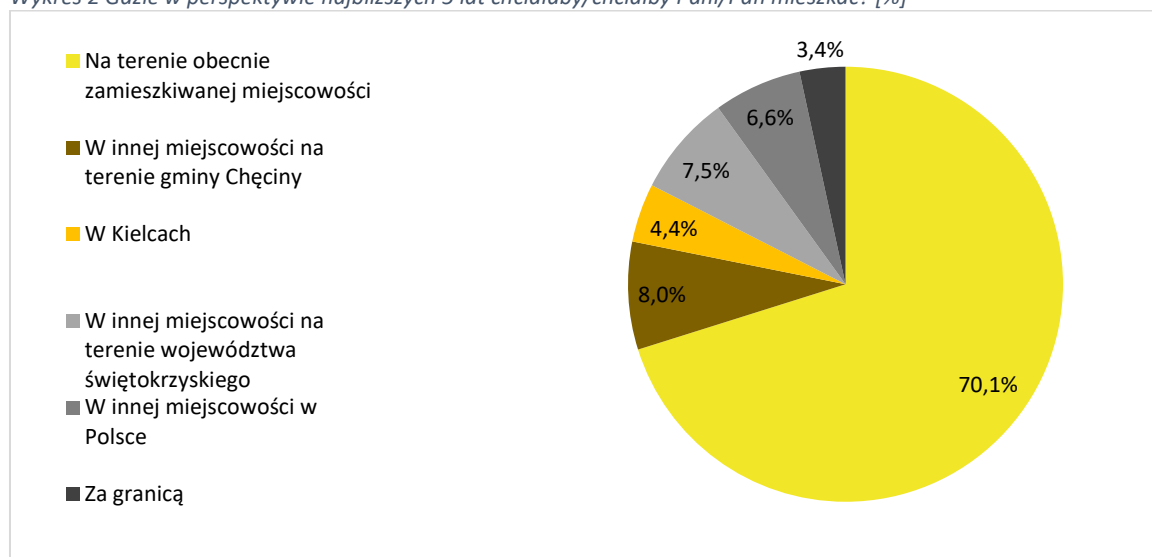
Wykres 1 Czy uważa Pani / Pan, że Gmina Chęciny jest dobrym miejscem do życia? [%]



Źródło: badania własne, n=412

Zdecydowana większość mieszkańców gminy Chęciny biorąca udział w badaniu uważa, że ich miejsce zamieszkania jest dobre do życia. Osoby zadowolone stanowią 75% ankietowanych. Osoby niezadowolone stanowiły niecałe 17% wszystkich respondentów. Osoby zadowolone zdecydowanie dominują nad niezadowolonymi, co wskazuje na to, że gmina jest miejscem atrakcyjnym do życia.

Wykres 2 Gdzie w perspektywie najbliższych 5 lat chciałaby/chciałby Pani/Pan mieszkać? [%]



Źródło: badania własne, n=412

Plany osiedleńcze mieszkańców w najbliższej przewidywalnej przyszłości stanowią odbicie oceny gminy, jako miejsca do życia. Większość mieszkańców, bo aż ponad 78% osób, zadeklarowało, że w perspektywie najbliższych 5 lat chciałoby mieszkać w gminie Chęciny (w tym jedynie 8% zmieniłoby

miejscowość zamieszkania). Tak wysoki odsetek świadczy o poczuciu tożsamości lokalnej i przywiązaniu do miejsca oraz atrakcyjności gminy. Najczęstszym z wskazywanych kierunków migracji (7,5%) okazała się być inna miejscowość na terenie województwa świętokrzyskiego, niecałe 4,5% wskazało miasto

Mieszkańcy zostali poproszeni o ocenę elementów infrastruktury oraz oferty dostępnej na terenie Gminy Chęciny. W poniższych tabelach wskazano aspekty, który uzyskały najwyższy procent zarówno pozytywnych jak i negatywnych ocen.

Tabela 4 Wyodrębnione aspekty oceniane najlepiej [%]

Aspekt	Odsetek zadowolonych mieszkańców
Atrakcyjność turystyczna gminy	90,8%
Odbiór odpadów komunalnych	80,8%
Dostępność szkół	80,3%
Poczucie bezpieczeństwa	75,8%
Stan techniczny oświetlenia	72,5%

Źródło: badania własne, n=412

Tabela 5 Wyodrębnione aspekty oceniane najgorzej

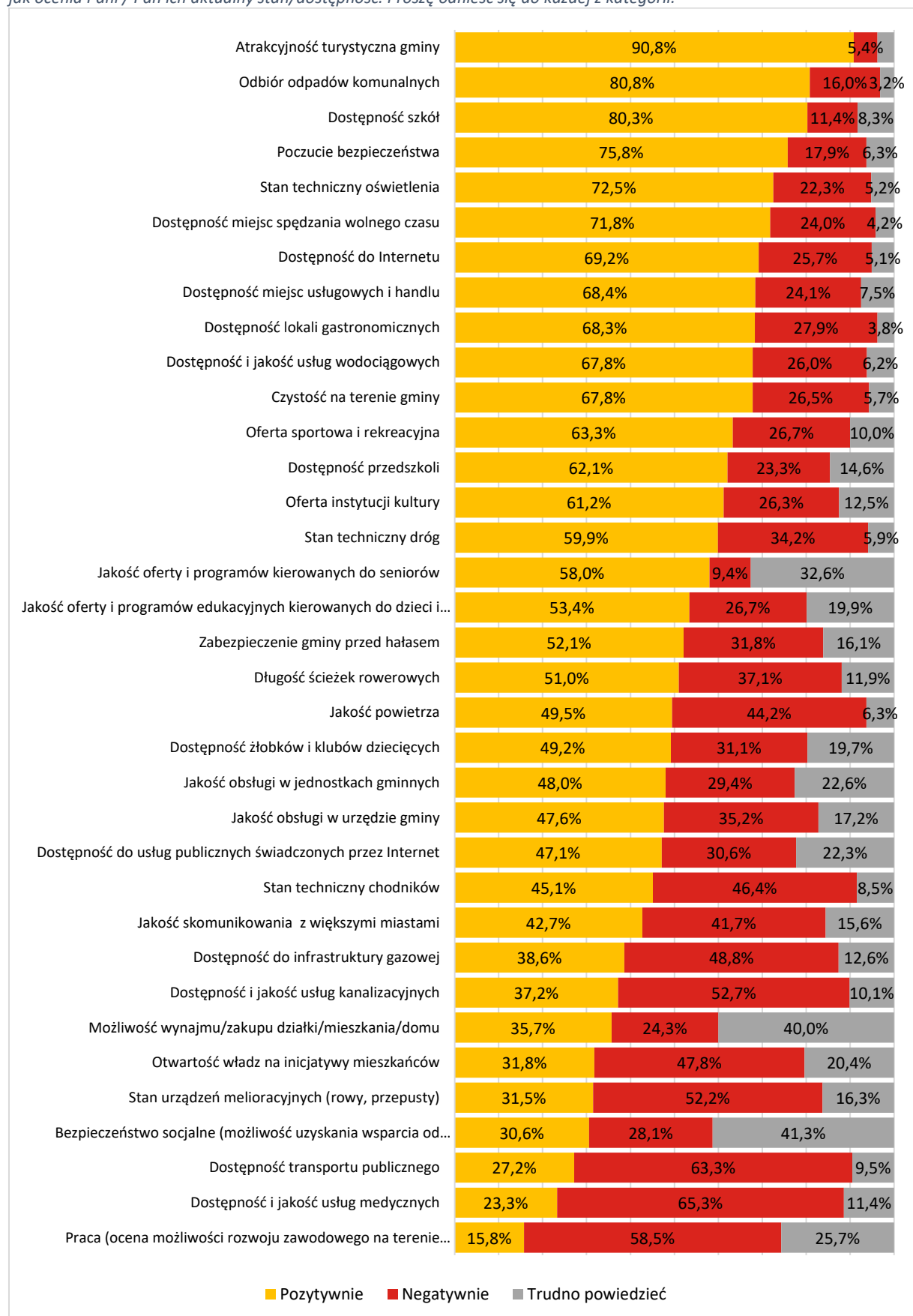
Aspekt	Odsetek niezadowolonych mieszkańców
Dostępność i jakość usług medycznych	65,3%
Dostępność transportu publicznego	63,6%
Praca (możliwość rozwoju zawodowego)	58,5%
Dostępność i jakość usług kanalizacyjnych	52,7%
Stan urządzeń melioracyjnych	52,2%

Źródło: badania własne, n=412

Atrakcyjność turystyczna gminy otrzymała najwięcej pozytywnych wskazań, blisko 91% respondentów oceniło ją pozytywnie. Oceny pozytywne dotycząc również odbioru odpadów komunalnych – 80,8%. Z odpowiedzi ankietowanych wynika, że gmina jest wystarczająco rozwinięta jeśli chodzi o dostępność szkół, miejsc spędzania czasu, miejsc usługowych, handlu oraz gastronomii. Struktura odpowiedzi wskazuje, że gmina zaspokaja większość potrzeb mieszkańców, za czym przemawiają wskazania

respondentów i odsetek ocen pozytywnych. Wśród wysoko ocenianych elementów mieszkańcy wskazali również na poczucie bezpieczeństwa (75,8%), co pokazuje, że Chęciny są dobrym miejscem do życia, a mieszkańcy czują się tam bezpiecznie i nie chcą zmieniać miejsca zamieszkania. Analizując aspekty, które zostały negatywnie, można zauważyć, że żadna z odpowiedzi nie uzyskała więcej niż 65,3% wskazań. Najgorzej oceniono dostępność i jakość usług medycznych. Aspekt ten jest szczególnie istotny, z uwagi na wzrost zapotrzebowania na tego rodzaju usługi, zarówno podstawowe jak i specjalistyczne, związane ze starzeniem się społeczności lokalnej. Wśród gorzej ocenianych aspektów mieszkańcy wskazali również dostępność transportu publicznego (63,6% wskazań), a także możliwość rozwoju zawodowego (58,5%). W przypadku infrastruktury liniowej, rozbudowy i poprawy wymaga przede wszystkim sieć kanalizacyjna (52,7% wskazań), ale również stan urządzeń melioracyjnych (52,2%), co jest istotne z uwagi na umiarkowane zagrożenie suszą terenu gminy. Wśród elementów, które okazały się być trudne w jednoznacznej ocenie dla respondentów, najwyższy odsetek wskazań dotyczył bezpieczeństwa socjalnego i możliwości uzyskania wsparcia od instytucji publicznej (41,3%) oraz możliwości wynajmu/zakupu działki/mieszkania/domu (40%). Poniżej przedstawiono strukturę wszystkich odpowiedzi.

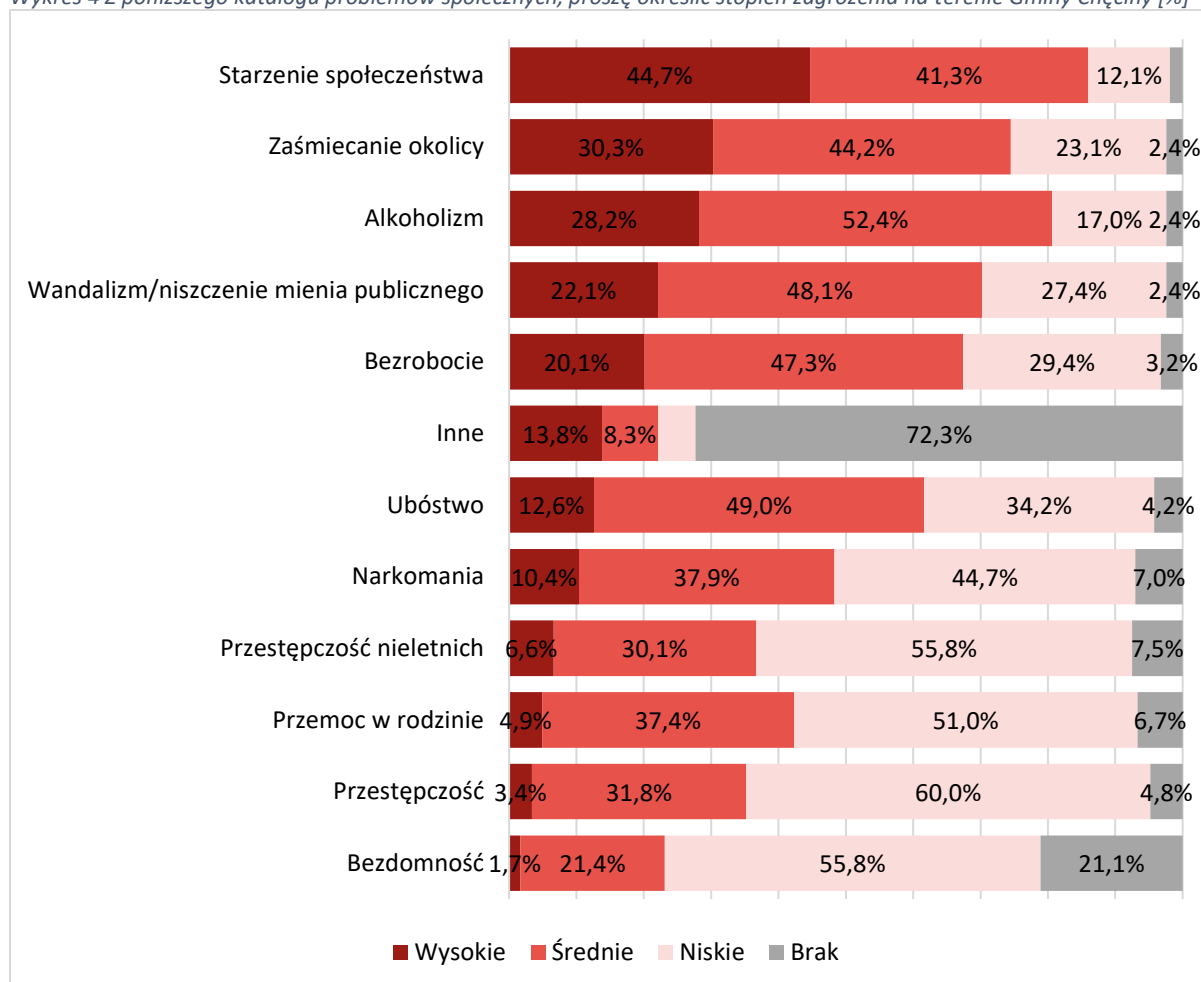
Wykres 3 Spośród wymienionych elementów infrastruktury oraz oferty dostępnej na terenie Gminy Chęciny, proszę określić jak ocenia Pani / Pan ich aktualny stan/dostępność. Proszę odnieść się do każdej z kategorii.



Źródło: badania własne, n=412

Ankietowani zostali zapytani również o problemy społeczne które dostrzegają w gminie. Na pierwszym miejscu znalazło się starzenie społeczeństwa (44,7% wskazań jako wysokie i 41,3% jako średnie). Na drugim miejscu znalazł się alkoholizm (łącznie 80,6% wskazań), a następnie zaśmiecanie okolicy (74,5%). Według respondentów niskie zagrożenie (lub całkowity brak) dotyczy zjawiska bezdomności, blisko 56% wskazań.

Wykres 4 Z poniższego katalogu problemów społecznych, proszę określić stopień zagrożenia na terenie Gminy Chęciny [%]



Źródło: badania własne, n=412

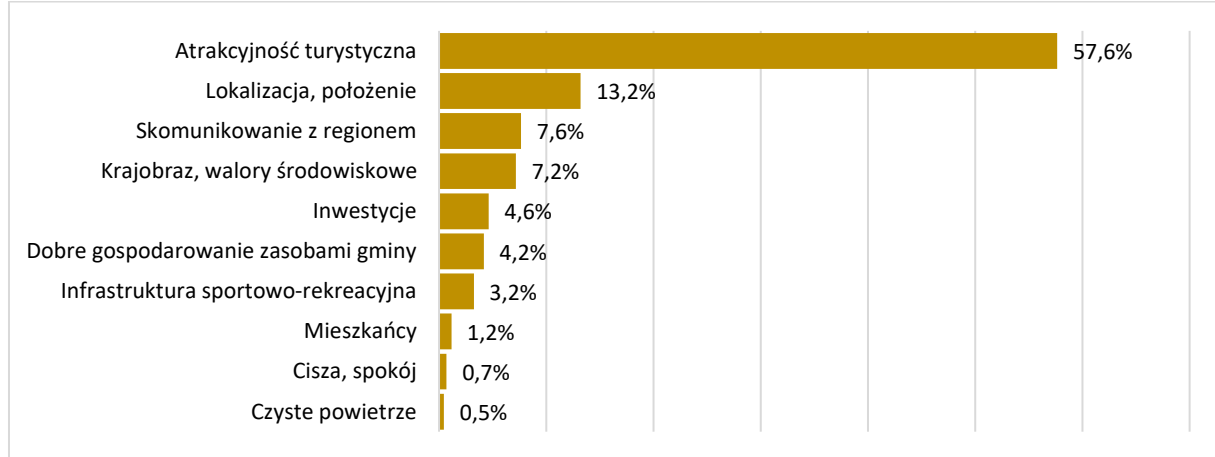
Mieszkańcy mieli również możliwość wskazania, innych niż wyodrębnione w pytaniu, problemów i negatywnych zjawisk społecznych obserwowanych w gminie.

Mieszkańcy zwrócili m.in. uwagę na:

- Brak lokalnych imprez integracyjnych, festynów rodzinnych
- Zagrożenie związane z bezpieczeństwem pieszych, w pobliżu ciągów komunikacyjnych
- Uzależnienie młodzieży od urządzeń elektronicznych.
- Sprzedaż alkoholu i papierosów w sklepach nieletnim.
- Brak dbałości o powietrze i czystość terenów leśnych i przyleśnych
- Zagrożenie powodziowe.

Kolejne pytania dotyczyły mocnych i słabych stron gminy w opinii mieszkańców oraz przedsięwzięć, które według respondentów są priorytetami do realizacji. Ankietowani mieli również możliwość wyrażania swojej opinii na temat najkorzystniejszego kierunku rozwoju gminy.

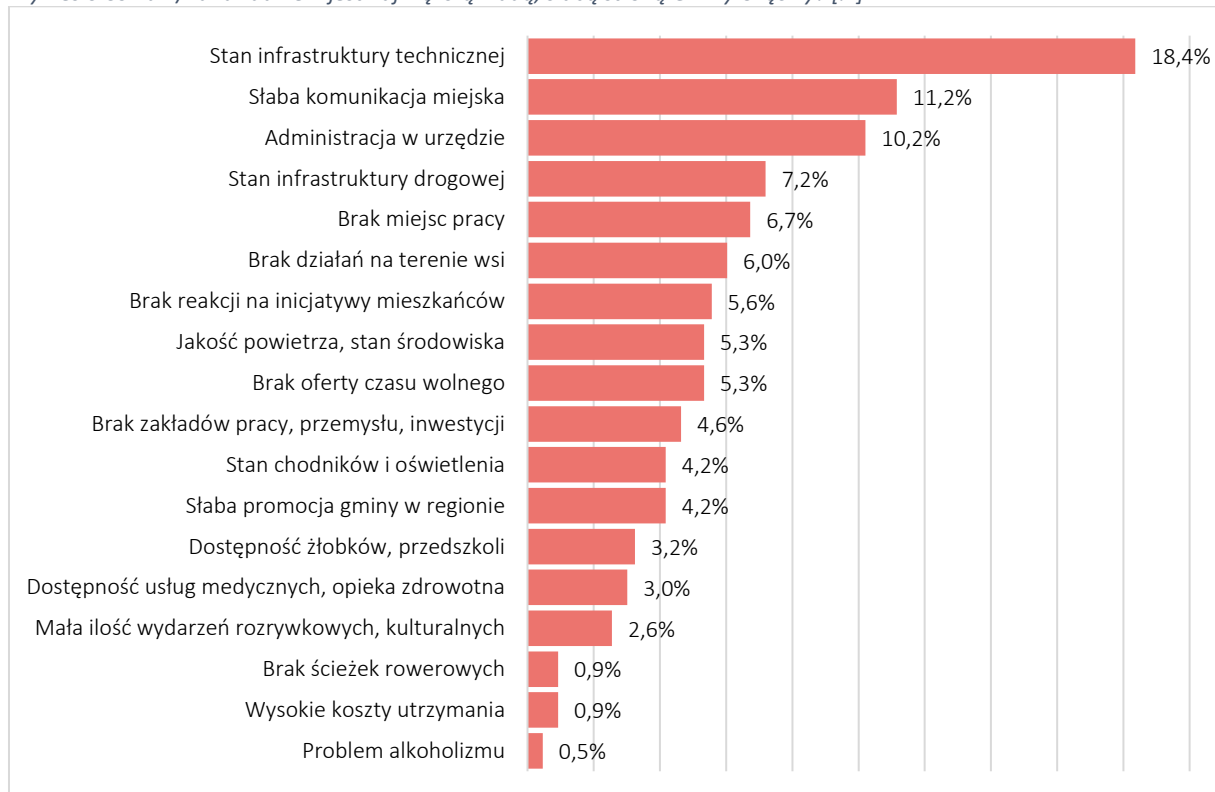
Wykres 5 Co Pani/Pana zdaniem jest największą zaletą, mocną stroną, atutem Gminy Chęciny? [%]



Źródło: badania własne, n=412

Wśród największych zalet mieszkańcy wskazali w pierwszym rzędzie atrakcyjność turystyczną gminy, związane z dziedzictwem kulturowym oraz obecnością licznych form ochrony przyrody. Odpowiedź ta dominowała nad pozostałymi i uzyskała ponad 55% wskazań. Na drugim miejscu znalazła się lokalizacja, położenie i związane z tym skomunikowanie z regionem.

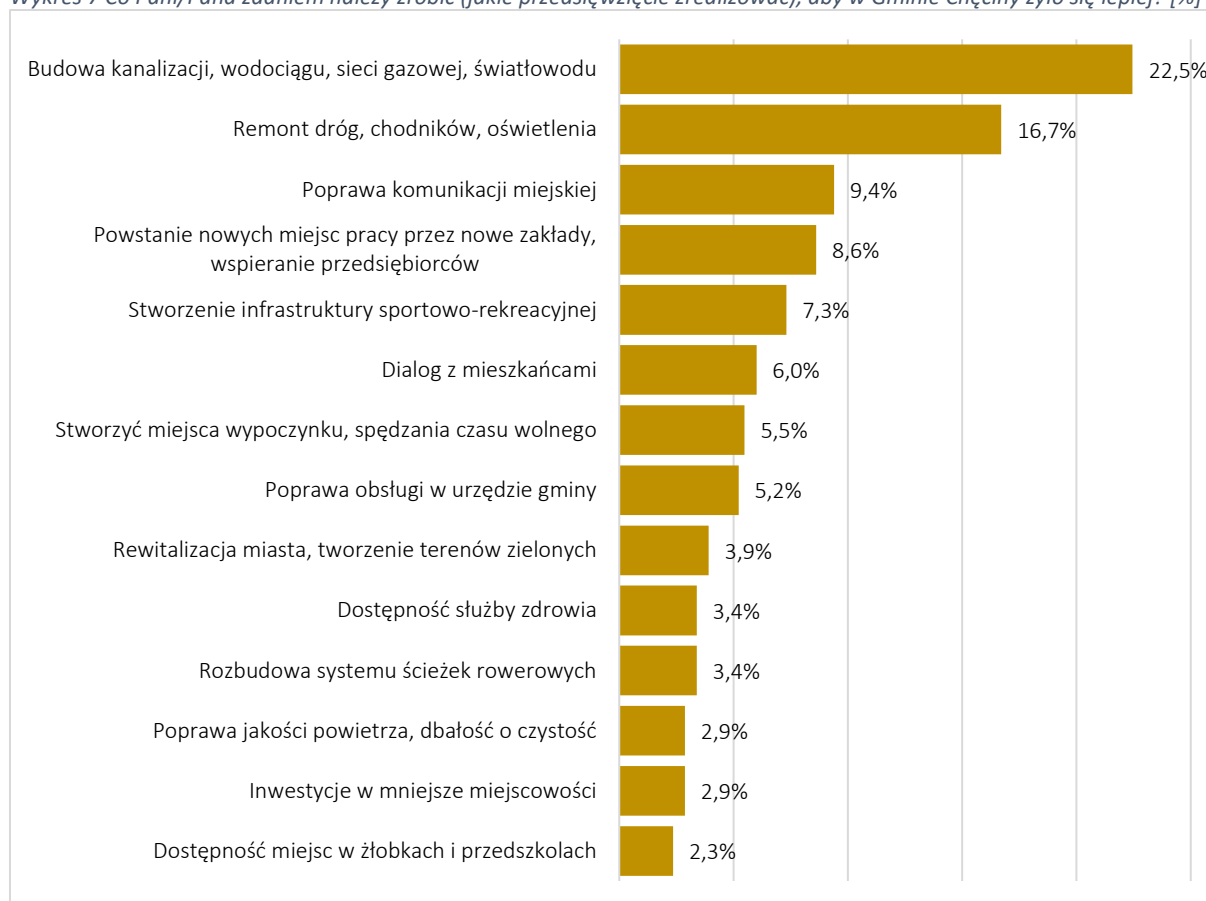
Wykres 6 Co Pani/Pana zdaniem jest największą wadą, słabą stroną Gminy Chęciny? [%]



Źródło: badania własne, n=412

Wśród słabych stron 18,4% ankietowanych wskazało stan infrastruktury technicznej. Kolejne kwestie dotyczyły komunikacji miejskiej, administracji oraz stanu infrastruktury drogowej. Przy wskazywaniu priorytetowych przedsięwzięć do realizacji, mieszkańcy odnieśli się przede wszystkim do słabych stron. Infrastruktura liniowa jest kluczowa dla 22,5% ankietowanych. Kolejnym zagadnieniem są kwestie związane z poprawą infrastruktury drogowej i okołodrogowej (16,7% wskazań).

Wykres 7 Co Pani/Pana zdaniem należy zrobić (jakie przedsięwzięcie zrealizować), aby w Gminie Chęciny żyło się lepiej? [%]



Źródło: badania własne, n=412

Poniżej odniesiono się do wybranych przedsięwzięć, wraz ze wskazaniem pożądaných lokalizacji, a zarazem miejsc/miejscowości, które wykazują największe deficyty i potrzeby w tym zakresie.

Tabela 6 Postulowane do realizacji przedsięwzięcia wraz ze wskazaniem pożądaných lokalizacji przez respondentów [%]

Budowa kanalizacji, wodociągu, sieci gazowej, światłowodu	22,5%	Chęciny; Bolmin; Gościniec; Korzecko; Ostrów; Łukowa; Podzamcze; Polichno; Siedlce; Skiby; Tokarnia; Wolica; Zelejowa; Miedzianka.
Remont dróg, chodników, oświetlenia	16,7%	Aleja Jana Pawła II oraz ul. Zelejowa w Chęcinach; osiedla w Chęcinach; Bolmin; Podzamcze; Magazyny przy węźle Kielce Północ, mosty, oraz hala; Wolica; Polichno; Korzecko; Tokarnia; Gościniec; Siedlce; Skiby – Gaj, Skiby – Polichno, tereny wokół placów zabaw; Ostrów.
Poprawa komunikacji miejskiej	9,7%	Na odcinkach: Rynek Górny w Chęcinach; Kielce-Chęciny; Bolmin; Lipowica, Przymiarki, część Podzamcza, Wrzosy, StaroChęciny, Radkowice; Tokarnia; Siedlce; Skiby; Miedzianka- Kielce..
Powstanie nowych miejsc pracy przez nowe zakłady, wspieranie przedsiębiorców	8,6%	Bolmin; Chęciny; Wolica.
Stworzenie infrastruktury sportowo-rekreacyjnej	7,3%	Chęciny; Polichno; Korzecko; Siedlce; Wolica.
Rewitalizacja miasta, tworzenie terenów zielonych	3,9%	Chęciny, głównie rynek i okolice, oraz osiedla; Bolmin.
Rozbudowa systemu ścieżek rowerowych	3,4%	Bolmin; Chęciny; tereny wsi Polichno, Skiby, Gościniec, Miedzianka; Połączenie - Młyn Wolica - zalew Lipowica , a następnie Da Vinci- Zamek Chęciny.
Dostępność służby zdrowia	3,4%	Chęciny; Łukowa; Wolica; Podzamcze
Dostępność miejsc w żłobkach i przedszkolach	2,3%	Bolmin; Chęciny; Łukowa; Siedlce.

Źródło: badania własne, n=412

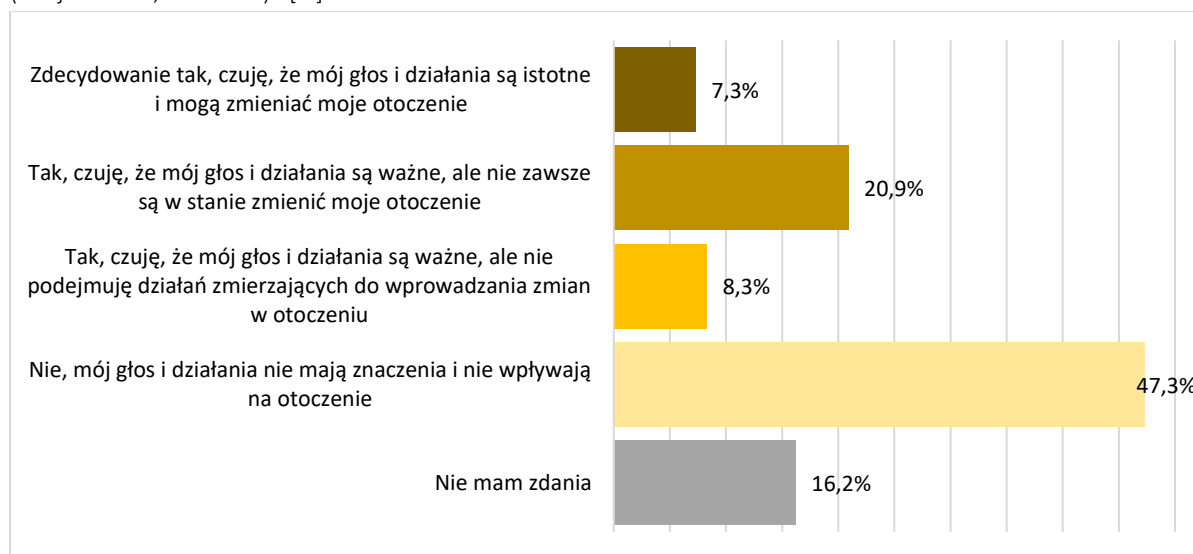
Wykres 8 Z zaproponowanych poniżej możliwych kierunków rozwoju Gminy Chęciny proszę wybrać maksymalnie 2 kierunki, które jej władze powinny rozważyć jako najkorzystniejsze dla dalszego rozwoju gminy [%]



Źródło: badania własne, n=412

W dalszej części badania zapytano mieszkańców, jakie ich zdaniem kierunki działań byłyby najkorzystniejsze dla rozwoju gminy. W pierwszym rzędzie badani wskazali na gminę otwartą na przedsiębiorców, następnie gminę otwartą dla turystów oraz gminę otwartą na nowych mieszkańców. Najistotniejsze w opinii ankietowanych wydaje się być przyciągnięcie przedsiębiorców i inwestorów, których obecność przyczyni się do zmian na lokalnym rynku pracy i zwiększeniu miejsc pracy dla mieszkańców gminy Chęciny. Według respondentów korzystny będzie również rozwój w oparciu o wykorzystanie posiadanych zasobów i potencjału turystycznego, związanego z dostępnością terenów bogatych przyrodniczo oraz dziedzictwem kulturowym i historycznym m.in. Zamkiem Królewskim w Chęcinach.

Wykres 9 Czy uważa Pan(i), że ma Pan(i) realny wpływ na to, co dzieje się w Pani/Pana najbliższym otoczeniu (miejscowość, sołectwo)? [%]



Źródło: badania własne, n=412

Ponad 47% badanych mieszkańców gminy Chęciny wyraziło opinię, że ich głos i działania nie mają znaczenia i nie wpływają na otoczenie. Natomiast najmniej mieszkańców (7,3%) udzieliło odpowiedzi, że jego głos i działania są istotne i mogą zmieniać otoczenie. Prawie 21% ankietowanych mieszkańców stwierdza, że ich głos się liczy i jest ważny, jednak nie zawsze jest w stanie zmienić otoczenie. Wskazane zatem byłoby, aby gmina Chęciny prowadziła bardziej ukierunkowane działania, mające na celu zaangażowanie mieszkańców w życie i sprawy gminy, tak aby mieli poczucie, że ich głos się liczy.

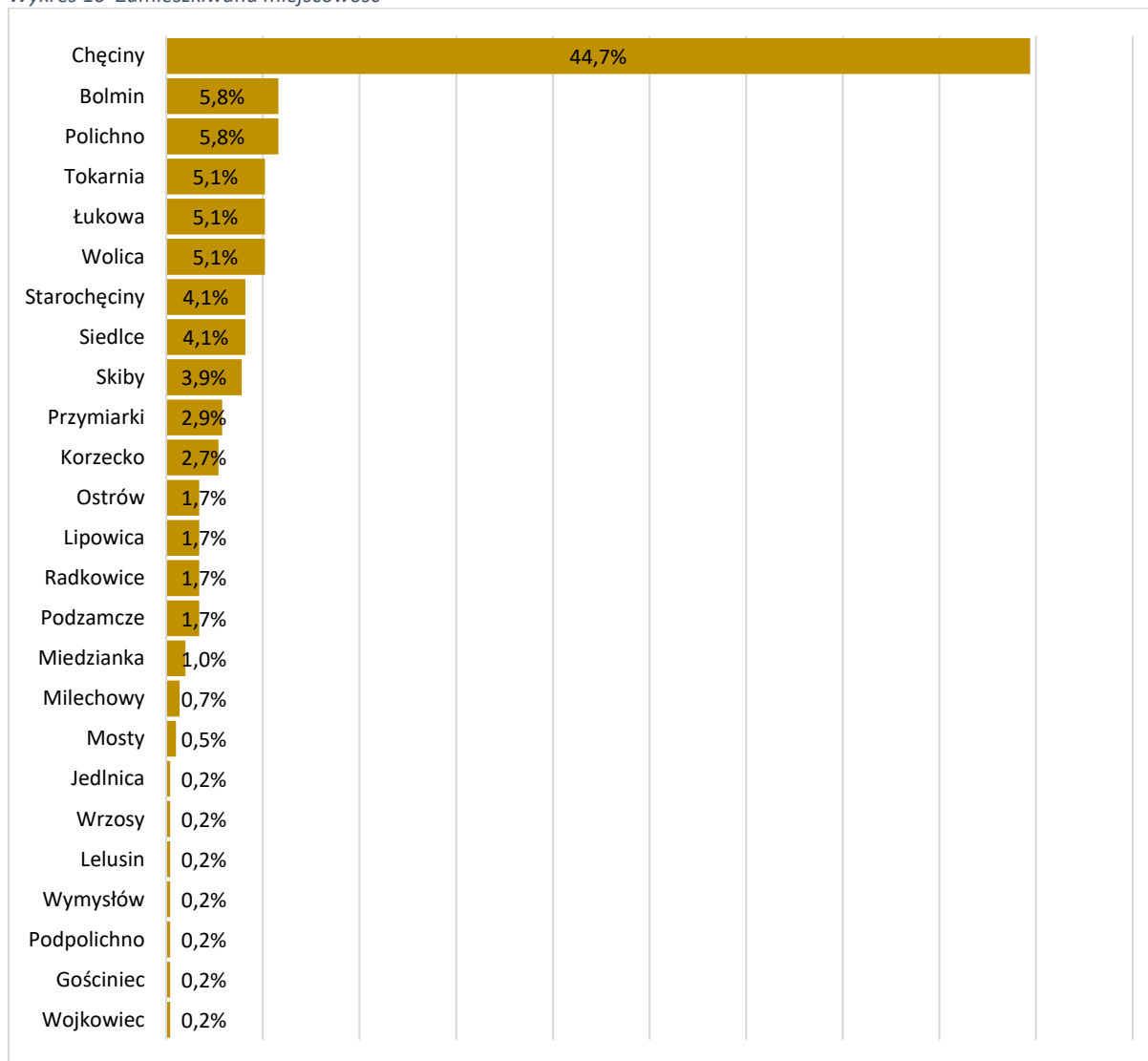
Tabela 7 Metryczka [%]

Próba badawcza	412 osób
Płeć	245 - kobiety 167 - mężczyźni
Przedział wiekowy	Do 18 lat - 0,7% 18-24 lat - 7,3% 25-34 lat - 24,0% 35-44 lat - 32,8% 45-54 lat - 13,8% 55-64 lat - 6,6% 65 i więcej - 14,8%
Wykształcenie	Wyższe - 60,4% Średnie, średnie branżowe - 33,3% Gimnazjalne, podstawowe - 1,0% Zasadnicze zawodowe, zasadnicze branżowe - 5,3%
Status na rynku pracy	Pracujący - 59,7% Prowadzący działalność - 8,5% Nie pracuje, zajmuje się domem - 6,6% Emeryt, rencista - 19,2% Uczeń, student - 4,4% Bezrobotny - 1,4% Inne - 0,2%

Źródło: badania własne, n=412

Spośród wszystkich 412 badanych mieszkańców, kobiety stanowiły 59,5%, natomiast mężczyźni 40,5%. W strukturze respondentów dominowały osoby w wieku 35-44 lata, stanowiąc blisko 33% ogółu ankietowanych, następną grupę stanowili mieszkańcy w wieku 25-34 lat. Na uwagę zasługuje blisko 15% odsetek osób w wieku 65 lat i więcej, co świadczy o zainteresowaniu seniorów sprawami gminy. Najliczniejszą grupę stanowiły osoby z wykształceniem wyższym (60,4%) oraz osoby pracujące (blisko 60%).

Wykres 10 Zamieszkiwana miejscowość



Źródło: badania własne, n=412

W skład gminy Chęciny wchodzi 27 miejscowości. W ankiecie nie wzięli udziału mieszkańcy miejscowości Charężów i Zacisze. Największą aktywnością wykazali mieszkańcy Chęcin blisko 45% wszystkich ankietowanych, następnie miejscowości Bolmin i Polichno - po 5,8% ankietowanych. Jeden z wyższych odsetków uzyskano również w miejscowości Tokarnia, Łukowa i Wolica. Pozostałe miejscowości uzyskały mniej niż 5% wskazań.

Załącznik nr 2 Ustalenia i rekomendacje w zakresie kształtowania i prowadzenia polityki przestrzennej w gminie

Rozdział odnosi się do przepisu Art. 10e. 3. 5) *ustalenia i rekomendacje w zakresie kształtowania i prowadzenia polityki* zawartego w ustawie z dnia 8 marca 1990 r. (Dz. U. z 2022 r. poz. 559) o samorządzie gminnym.

Polityka przestrzenna w systemie polityk publicznych

Polityka przestrzenna należy do sfery tzw. polityk publicznych, które rozumiane są jako sfera świadomych i zorganizowanych działań struktur państwa i społeczeństwa wokół problemów publicznych. Posługujemy się tu rozumieniem „polityk”, dotyczącym nie samego sprawowania władzy, ale działań w oparciu o przyjęte reguły. O ile polityka w ogólnym znaczeniu zajmuje się przede wszystkim sferą idei, zdobywania władzy i instrumentów jej egzekucji, to polityka publiczna, jako sfera praktyczna – przede wszystkim zagadnieniami związanymi z urzeczywistnianiem idei, i bliska jest zarządzaniu publicznemu.

Polityka przestrzenna spełnia wszystkie kryteria polityk publicznych. Jest to bowiem planowa działalność, polegająca na wykorzystywaniu znajomości dostępnych zasobów oraz praw rządzących kształtowaniem i użytkowaniem przestrzeni w celu najbardziej racjonalnego jej zagospodarowania. W ramach polityki przestrzennej władze publiczne ustalają cele i środki kształtowania zagospodarowania przestrzennego w określonych, zmiennych w czasie warunkach zewnętrznych – społecznych, ekonomicznych, technicznych, a także politycznych. Polityka przestrzenna zajmuje się określeniem celów, wraz ze sposobami ich osiągnięcia, w zakresie użytkowania i przekształcania środowiska życia człowieka, a więc wykorzystywanego przez niego zajmowanego terytorium. Musi ona wpływać na działania podejmowane przez liczne podmioty, czynnie zmieniające kształt tego środowiska.

Obowiązek prowadzenia polityki przestrzennej zawarty jest w polskim prawie, wyznaczającym zakres formalnych kompetencji w tej sferze poszczególnych poziomów władzy.

Instrumentacja polityki przestrzennej

Wdrażanie polityk publicznych można ułożyć w tzw. drabinę interwencji: na najniższym szczeblu władze powstrzymują się od działania, a na najwyższym narzucają swoje rozwiązania, czyli eliminują wybór obywatelowi, tworząc szczególne zakazy i ograniczenia. Władze mogą działać także na rzecz zwiększania skali wyboru, które ma przed sobą obywatel. Zakres instrumentów oddziaływania jest dość szeroki: najbardziej skuteczne mogą być bezpośrednie inwestycje publiczne, realizujące potrzeby społeczne, ale też istotnie wpływające na zachowania inwestycyjne. Istnieje też sfera prawno-regulacyjna, ale jej

skuteczność jest w Polsce przeceniana. Lepiej jest udoskonalać sposoby zarządzania przestrzenią, głównie poprzez zwiększanie wiedzy i poprawę dostępu do informacji o problemach specyficznych obszarów, w których żyją obywatele i funkcjonuje gospodarka. Wszystko to winno sprzyjać większej dynamice wzrostu, co jest obecnie podstawowym kryterium oceny polityk publicznych.

Większa świadomość i zaangażowanie władz w politykę przestrzenną mogą sprzyjać jej skuteczności, ale należy także liczyć w tym względzie na wzrost świadomości obywatelskiej. Zwiększanie wiedzy obywateli może spowodować wzrost poczucia identyfikacji z miejscem zamieszkania oraz świadomości własnej siły sprawczej w procesie rozwoju – to wymarzona sytuacja dla wzrostu zaangażowania obywatelskiego i kapitałowego. Zwiększanie partycypacji obywatelskiej i zaangażowania lokalnego biznesu może stanowić skuteczną przeciwwagę dla ograniczoności instrumentów sprawowania władzy.

Rekomendacje dla polityki przestrzennej

Określenie rekomendacji w zakresie kształtowania i prowadzenia polityki przestrzennej ma na celu wskazanie zamierzeń, jakie należy realizować, aby osiągnąć ład przestrzenny i zrównoważony rozwój gminy. Dla prawidłowego wyznaczenia zasad polityki przestrzennej, niezbędne jest zachowanie komplementarności z dokumentami wyższego rzędu, a więc m.in. bezpośrednio z zasadami polityki przestrzennej określonymi w Planie zagospodarowania przestrzennego województwa świętokrzyskiego z 22 września 2014 r. Stąd wskazać można podstawowy cel polityki przestrzennej: **kształtowanie zrównoważonej, harmonijnej struktury funkcjonalno-przestrzennej województwa świętokrzyskiego, sprzyjającej poprawie atrakcyjności i spójności terytorialnej regionu oraz efektywnemu wykorzystaniu jego potencjałów rozwoju, przy jednoczesnym wsparciu dla rozwiązań innowacyjnych i przyjaznych środowisku przyrodniczemu.**

Za podstawowe kryterium realizacji zadań gospodarki przestrzennej przyjmuje się konstytucyjną zasadę zrównoważonego rozwoju, która została zdefiniowana następująco: **Rozwój zrównoważony, to rozwój społeczno-gospodarczy, w którym następuje proces integrowania działań politycznych, gospodarczych i społecznych, z zachowaniem równowagi przyrodniczej oraz trwałości podstawowych procesów przyrodniczych, w celu zagwarantowania możliwości zaspokajania podstawowych potrzeb poszczególnych społeczności lub obywateli, zarówno współczesnego pokolenia, jak i przyszłych pokoleń.**

Cele dla polityki przestrzennej województwa, z którymi komplementarne muszą być cele polityki gminy to:

1. Wzrost konkurencyjności i innowacyjności przestrzeni gospodarczej województwa w tym szczególnie miast z myślą o wykorzystaniu lokalnych potencjałów rozwoju i dostosowaniu tej przestrzeni do rozwoju gospodarki opartej na wiedzy:
 - a. Kształtowanie warunków przestrzennych do dywersyfikacji przedsiębiorczości, rozwoju sektora MSP oraz utrwalania specjalizacji gospodarczej,
 - b. Dostosowanie zagospodarowania obszarów i stref aktywności gospodarczej do absorpcji innowacji i transferu technologii oraz rozwoju rynkowego otoczenia biznesu,
 - c. Sprzyjanie inteligentnej współpracy sektora B+R ze środowiskiem gospodarczym drogą integracji dziedzin wiedzy, parków naukowotechnologicznych i przedsiębiorstw,
 - d. Kompleksowe wyposażanie obszarów funkcjonalnych, zwłaszcza miejskich, w nowoczesną infrastrukturę komunikacyjną, techniczną i ekonomiczną, mające na celu osiągnięcie przewagi konkurencyjnej,
 - e. Rewitalizacja zdegradowanych terenów i dzielnic przemysłowych,
 - f. Stworzenie systemu korzystnych warunków lokalizacyjnych w atrakcyjnych dla gospodarki rynkowej strefach aktywności.
2. Formowanie policentrycznego układu osadnictwa i powiązań funkcjonalnych sieci miast, rozwijanych w ramach harmonijnych struktur obszarowych z jednoczesnym wsparciem procesów metropolizacji i działań służących wzmocnieniu więzi województwa z krajową i europejską przestrzenią gospodarczą:
 - a. Rozwój i umacnianie funkcji metropolitalnych Kielc w powiązaniu z poprawą spójności i atrakcyjności osiedleńczej na północnym podobszarze recesji przestarzałej bazy przemysłowej predysponowanym do wielokierunkowej aktywizacji,
 - b. Wzmocnienie powiązań funkcjonalnych (funkcje gospodarcze, B+R, społeczne, edukacyjne itd.) między głównymi ośrodkami sieci osadniczej w układzie krajowym i międzynarodowym,
 - c. Poprawa jakości życia mieszkańców drogą zwiększania dostępności do rynków pracy i wyżej zorganizowanych usług, zwłaszcza na obszarach niedosłużonych,

- d. Wzrost konkurencyjności miast średnich poprzez wzmocnienie tkanki miejskiej, rewitalizację historycznych centrów oraz kształtowanie funkcji subregionalnych, sprzyjających integracji społecznej,
 - e. Wspieranie rozwoju ośrodków peryferyjnych i pełniących funkcje miast-bram, drogą poprawy wykorzystania potencjałów endogenicznych i specyficznych walorów kulturowych,
 - f. Niwelowanie negatywnych aspektów suburbanizacji, depopulacji oraz zaniku aktywności gospodarczej na obszarach strukturalnie słabych.
3. Tworzenie warunków sprzyjających rozwojowi zasobów ludzkich oraz integracji rynków pracy
- a. Wielofunkcyjny rozwój obszarów wiejskich oraz małych miast z jednoczesnym tworzeniem warunków do intensyfikacji rolnictwa, zwłaszcza na obszarach najlepszych gleb,
 - b. Poprawa dostępności do rynków pracy oraz systemu szkolnictwa zawodowego wraz z dostosowaniem tych funkcji do charakteru i specyfiki struktur osadniczych,
 - c. Sprzyjanie rozbudowie istniejących oraz powstawaniu nowych segmentów rynku pracy, zwłaszcza w małych miastach i na obszarach wiejskich,
 - d. Kształtowanie optymalnych relacji: mieszkanie — usługi — praca — rekreacja i wypoczynek, w różnych skalach obszarowych,
 - e. Zrównoważony rozwój dzielnic mieszkaniowych zapewniający: osiągnięcie wysokich standardów zagospodarowania przestrzeni publicznej, skuteczną ochronę lokalnych walorów przyrodniczo-krajobrazowych oraz realizację potrzeb sektora budownictwa socjalnego,
 - f. Tworzenie warunków do wzrostu potencjału kadrowego nauki i sektora badawczo-rozwojowego oraz poprawy dostępności do funkcji B+R w ośrodkach powiatowych,
 - g. Wsparcie działań, służących ograniczaniu depopulacji oraz emigracji młodych wykształconych osób, zwłaszcza z obszarów stagnacji, m.in. drogą odbudowy lokalnych rynków pracy.
4. Ochrona i racjonalne zagospodarowanie zasobów przyrodniczych i dóbr kultury, zgodnie z zasadą zrównoważonego rozwoju:

- a. Zapewnienie ciągłości i spójności przestrzennej systemu obszarów chronionych i powiązań ekologicznych, w tym funkcjonowania sieci ekologicznej Natura 2000,
 - b. Ochrona i racjonalne wykorzystanie zasobów środowiska przyrodniczego (gleb, wód, powietrza, kopalin i lasów) stwarzające warunki zrównoważonego rozwoju regionu,
 - c. Wzrost lesistości, zwłaszcza na obszarach wododziałowych, zagrożonych erozją oraz w obrębie lądowych korytarzy ekologicznych,
 - d. Przywracanie równowagi przyrodniczej na obszarach zdegradowanych,
 - e. Rozwój komunalnej infrastruktury ochrony środowiska,
 - f. Minimalizacja zagrożenia hałasem w miastach i w sąsiedztwie dróg o dużym natężeniu ruchu pojazdów,
 - g. Osiągnięcie europejskich standardów ochrony zasobów wód, bezpieczeństwa powodziowego oraz racjonalnego korzystania z tych zasobów,
 - h. Ochrona zasobów dziedzictwa kulturowego oraz racjonalne wkomponowanie zabytków w przestrzeń turystyczną.
5. Kształtowanie systemów infrastruktury technicznej i społecznej w aspekcie poprawy dostępności i spójności przestrzennej oraz osiągnięcia wysokiego standardu świadczenia usług:
- a. Stworzenie zintegrowanego systemu transportowego łączącego województwo z europejską siecią TEN-T oraz stałej komunikacji lotniczej,
 - b. Poprawa dostępności komunikacyjnej wewnątrz obszarów funkcjonalnych poprzez podniesienie standardów technicznych dróg, budowę systemu obwodnic i bezkolizyjnych skrzyżowań oraz stworzenie multimodalnego systemu transportowego w obszarze Aglomeracji Staropolskiej,
 - c. Rozbudowa sieci drogowej w regionach niedosłużonych komunikacyjnie oraz realizacja dodatkowych przepraw mostowych na głównych rzekach województwa,
 - d. Osiągnięcie standardów unijnych w gospodarowaniu odpadami,
 - e. Rozwój systemów teleinformatycznych — w tym szczególnie szerokopasmowego dostępu do Internetu oraz zintegrowanej platformy usług elektronicznych,
 - f. Zapewnienie wysokiego standardu dostępności do usług publicznych we wszystkich skalach obszarowych.

6. Zwiększenie odporności struktur przestrzennych na zagrożenia oraz poprawa bezpieczeństwa publicznego:
 - a. Kształtowanie struktur funkcjonalnych sprzyjających dekoncentracji ludności oraz miejsc pracy i usług, zwiększeniu substytucyjności systemów infrastruktury, zwiększeniu obszarów zielonych oraz poprawie odporności na skutki klęsk żywiołowych,
 - b. Podniesienie skuteczności ochrony przed powodzią i skutkami suszy,
 - c. Minimalizacja zagrożenia osuwaniem się mas ziemnych,
 - d. Stworzenie nowoczesnych, niezawodnych systemów infrastruktury energetycznej oraz zwiększenie produkcji energii ze źródeł odnawialnych,
 - e. Zapobieganie powstawaniu poważnych awarii przemysłowych.
7. Przywrócenie i utrwalenie ładu przestrzennego:
 - a. Preferencje dla regeneracji zabudowy, powtórnego zagospodarowania terenów,
 - b. Zachowanie tzw. zielonych pierścieni w funkcjonalnych obszarach miejskich, zwłaszcza w otoczeniu Kielc.

Osiągnięciu celów polityki służą uniwersalne zasady jej realizacji stosowane w procesie kształtowania struktur funkcjonalnych na wszystkich poziomach planowania:

1. **Zasada zrównoważonego rozwoju.**
2. **Zrównoważone gospodarowanie przestrzenią** – w szczególności w zakresie przeznaczania terenów pod zabudowę mieszkaniową; zapobieganie antropopresji na terenach cennych przyrodniczo (przeciwdziałanie niekontrolowanej suburbanizacji i rozlewaniu zabudowy).
3. **Racjonalne kształtowanie sieci osadniczej** – z punktu widzenia transportu i konsumpcji energii, a więc spójność i zwartość struktury funkcjonalno-przestrzennej oraz równowaga terenów zabudowanych i terenów zieleni.
4. **Poprawa atrakcyjności osiedleńczej** oraz wzmocnienie wpływu na obsługiwane tereny rolne z jednoczesnym ograniczaniem rozproszenia zabudowy wiejskiej.
5. **Oszczędne i efektywne gospodarowanie przestrzenią** – intensyfikacja zabudowy na terenach zainwestowanych wraz z ich regeneracją (odnową), stosowanie recyklingu przestrzeni: wykorzystywanie w pierwszej kolejności terenów opuszczonych lub zdegradowanych (*brownfield*) i niewchodzenie na nowe, niezagospodarowane tereny (*greenfield*).

6. **Ochrona zasobów środowiskowych** – kształtowanie struktur przestrzennych wzmacniających jakość środowiska przyrodniczego i walorów krajobrazowych, a także wskazanie, poszanowanie i ochrona obszarów cennych przyrodniczo (objętych ochroną prawną i planowanych do ochrony).
7. **Kształtowanie sieci ekologicznej** – ochrona systemu obszarów otwartych (rolnych, leśnych, naturalnych), zachowanie ciągłości obszarów przyrodniczych gwarantujące przewietrzanie, dostępność terenów dla celów rekreacyjnych i komunikacji pieszej.
8. **Rozwijanie trwale zrównoważonej i wielofunkcyjnej gospodarki leśnej:**
 - a. upowszechnienie wielofunkcyjnego modelu gospodarki leśnej, ukierunkowanego w pierwszym rzędzie na funkcje ekologiczne (ochronne), w drugiej kolejności na funkcje: produkcyjne (gospodarcze) oraz na funkcje społeczne,
 - b. ochrona lasów i gruntów leśnych przed nieuzasadnionym przeznaczaniem na cele nieleśne,
 - c. zachowanie ekosystemów leśnych w stanie zbliżonym do naturalnego — jedno z działań w zakresie wielofunkcyjnej gospodarki leśnej, realizowane jako półnaturalny kierunek hodowli lasu z uwzględnieniem praw rządzących ekosystemem leśnym.
9. **Egzekwowanie standardów ekologicznych UE:**
 - a. **Przezorność ekologiczna** – podejmowanie odpowiednich działań już na etapie możliwości wystąpienia kolizji środowiskowych,
 - b. **Kompensacja ekologiczna** – takie zarządzanie przestrzenią, aby zachować zasoby biologiczne i równowagę przyrodniczą oraz wyrównywać szkody w środowisku wynikające z rozwoju przestrzennego, wzrostu poziomu urbanizacji i inwestycji niezbędnych ze względów społeczno-gospodarczych, a pozbawionych alternatywy neutralnej przyrodniczo.
10. **Poprawa jakości powietrza** – wymiana indywidualnych źródeł ciepła, kompleksowa poprawa efektywności energetycznej obiektów użyteczności publicznej.
11. **Stosowanie zasady racjonalności ekonomicznej**, uwzględniającej ocenę korzyści i strat społecznych, gospodarczych, środowiskowych i przestrzennych w długim okresie czasu.

12. **Wzmacnianie odporności** struktury przestrzennej na zagrożenia naturalne i zagrożenie utraty bezpieczeństwa energetycznego; efektywne zapobieganie skutkom katastrof i klęsk żywiołowych; respektowanie zasad bezpieczeństwa publicznego w architekturze i urbanistyce.
13. **Zakaz lokalizacji zabudowy na terenach zagrożonych powodzią i osuwiskami.**
14. **Zasada spójności terytorialnej** – polega na kształtowaniu przestrzeni w oparciu o rozwój unikatowego potencjału terytorium dla osiągnięcia celów rozwojowych, w tym spójności wewnętrznej.
15. **Wzmacnianie związków ze stolicą regionu**– kreowanie i wzmacnianie powiązań społeczno-gospodarczych.
16. **Rozwój przestrzeni publicznych** – właściwe określenie programu użytkowego w celu przyciągnięcia użytkowników.
17. **Rozwój przestrzeni społecznych i sąsiedzkich** – integrujących społeczności poszczególnych wsi czy osiedli.
18. **Kształtowanie zielonego pierścienia** – spójnego i konkurencyjnego systemu terenów i stref rozwoju przedsiębiorczości oraz wypoczynku i rekreacji.
19. **Baza ekonomiczna** - tworzenie kompleksowych terenów inwestycyjnych (m.in. w Podzamczu).
20. **Wsparcie miejscowej aktywności społeczno-gospodarczej** – zwiększanie potencjału rozwojowego i aktywności mieszkańców małych miast z jednoczesną poprawą dostępności do usług.
21. **Rozwój i integracja lokalnego rynku pracy** promowanie przedsiębiorczości, innowacji i gospodarki opartej na wiedzy.
22. **Rozwój funkcji turystyczno-rekreacyjnych** – logiczne i oparte na konsultacjach społecznych i potrzebach mieszkańców lokalizowanie różnego rodzaju kompleksów usługowych, uwzględnianie potencjalnych konfliktów przestrzennych w procesach planowania.
23. **Ochrona zasobów dziedzictwa kulturowego i dóbr kultury współczesnej** – wzmacnianie tożsamości lokalnej.
24. **Rozwój rynku usług turystycznych** – promocja turystyki oraz produktów regionalnych; w tym: Świętokrzyski Szlak Archeo-Geologiczny; wykorzystanie potencjału Zamku Królewskiego, jaskini Raj w gminie Chęciny; układ urbanistyczno-krajobrazowy wykorzystany jako element promocji i czynnik rozwoju gospodarczego.

25. **Wysoka dbałość o przestrzeń zabytkową**, a szczególnie obszary zabytków dawnego przemysłu, symbole historyczne i miejsca pamięci narodowej, które powinny być lepiej wyeksponowane i wkomponowane w przestrzeń turystyczną.
26. **Rozwój systemu komunikacyjnego** – organizacja wydajnej sieci transportowej, wzmocnienie funkcjonowania transportu publicznego, poprawa jakości dróg publicznych, rozwój transportu kolejowego; znacząca poprawa dostępności komunikacyjnej (wewnętrznej i zewnętrznej) ze szczególnym uwzględnieniem obszarów i stref aktywności gospodarczej, centrów usługowych oraz rewitalizowanych centrów miast; budowa drogi ekspresowej S-7 na odcinku Chęciny — Jędrzejów.
27. **Stosowanie zasad zrównoważonej mobilności**, w tym multimodalność: równoległe skoordynowane zapewnienie różnych środków i form transportu, umożliwiające podróżowanie na wiele sposobów, wieloma trasami; zwiększenie ilości ścieżek rowerowych.
28. **Rozwój infrastruktury technicznej**, w tym budowanie samodzielności energetycznej, rozwój szerokopasmowego Internetu (w szczególności na terenach wiejskich):
 - a. sukcesywne uzbrajanie terenów o zabudowie rozproszonej w infrastrukturę związaną z czyszczeniem i usuwaniem ścieków.
29. **Zasada hierarchiczności celów** zapewniająca koordynację działalności wszystkich podmiotów podejmujących decyzję z poszanowaniem subsydiarności organizacji władz samorządowych oraz nadaniem pierwszeństwa realizacji inwestycji celu publicznego.
30. **Zasada dynamicznego strefowania i wyznaczania obszarów planistycznych** jako podstawa do planowania funkcjonalnego w celu wykorzystania lokalnych i regionalnych potencjałów oraz minimalizacji sytuacji konfliktowych (realizowana według KPZK 2030 przez obszary funkcjonalne).
31. **Budowanie poparcia społecznego w gospodarowaniu przestrzenią** – włączanie społeczności regionalnej i lokalnych w proces kształtowania przestrzeni – prowadzenie jawnych i dostępnych dla mieszkańców konsultacji społecznych w zakresie planowania inwestycji, opracowywania dokumentów planistycznych.
32. **Zapewnienie spójności w planowaniu przestrzennym w układzie wertykalnym** – na poziomie lokalnym ze szczeblem krajowym i regionalnym – uwzględnienie w planowaniu rozwoju przestrzennego inwestycji krajowych i wojewódzkich.

33. Zapewnienie spójności w planowaniu przestrzennym w układzie horyzontalnym – uwzględnienie i konsultowanie dokumentów planistycznych sąsiednich gmin w celu zapewnienia ciągłości struktur przestrzennych.

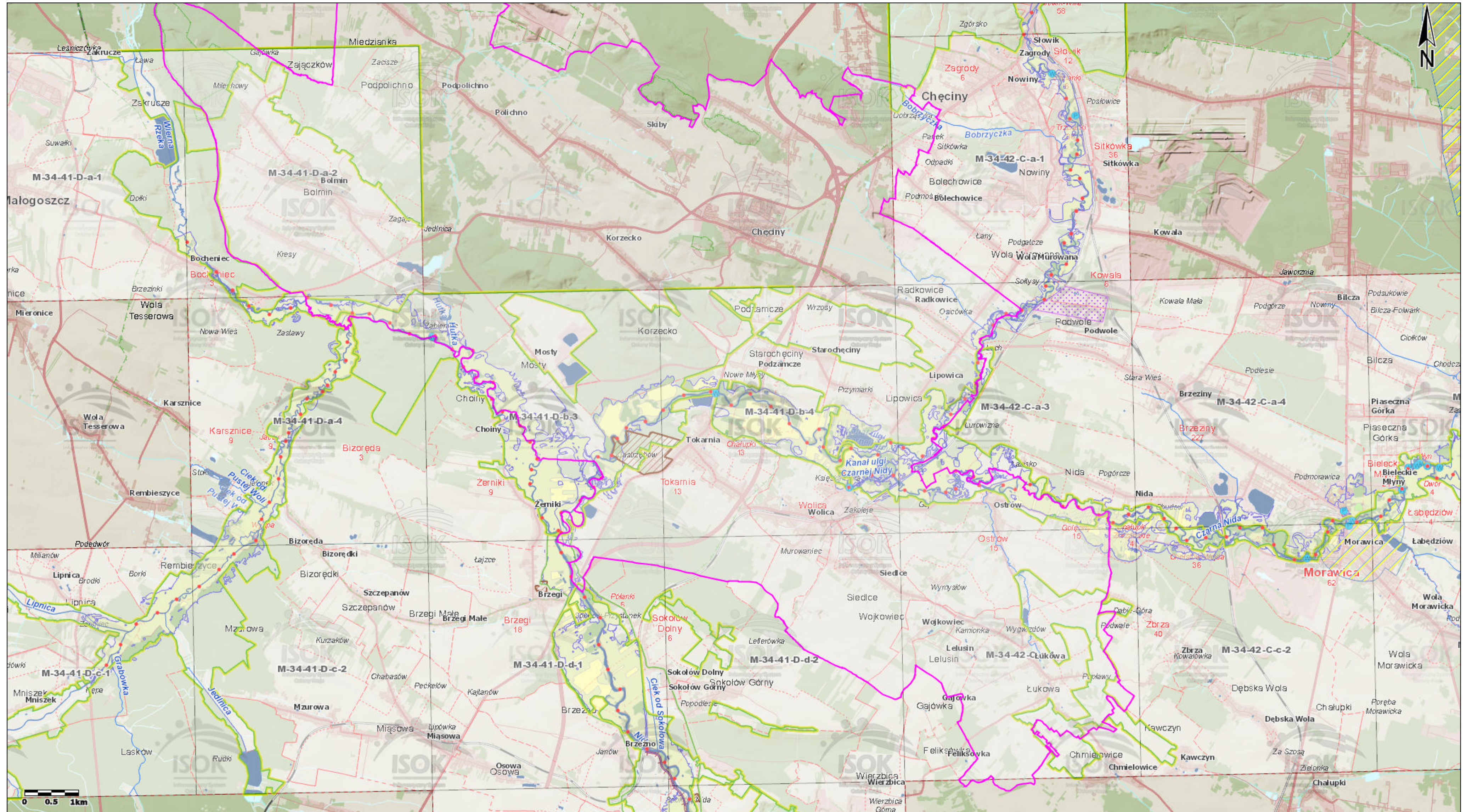
Załącznik nr 3 Mapy ryzyka i zagrożenia powodziowego dla gminy
Chęciny



Mapa:

Mapy ryzyka powodziowego

Obszary, na których prawdopodobieństwo wystąpienia powodzi jest średnie i wynosi 1% (raz na 100 lat)



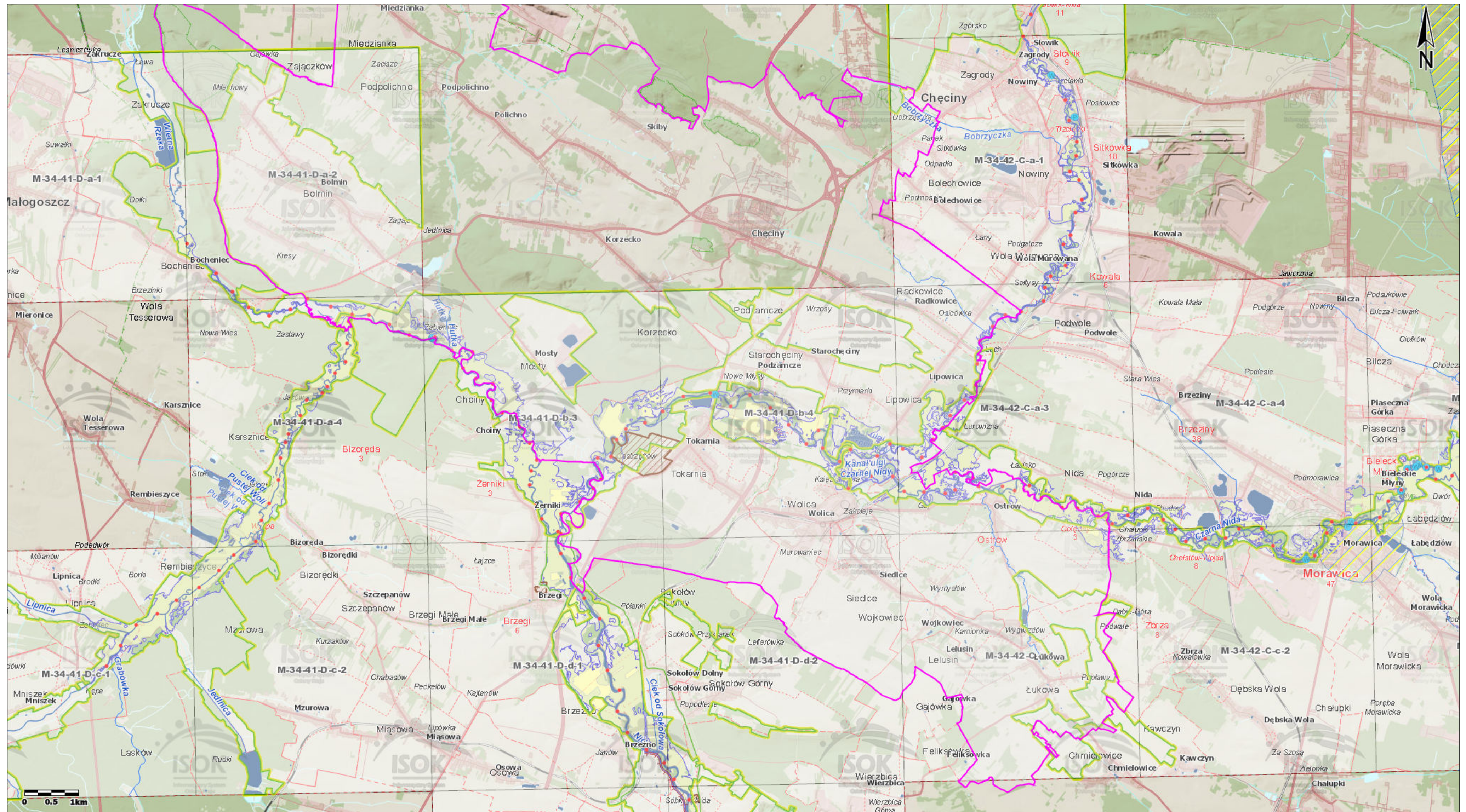
Uwaga: Ten wydruk ma charakter wyłącznie poglądowy i w żadnym razie nie może być traktowany jako dokument oficjalny.



Mapa:

Mapy ryzyka powodziowego

Obszary, na których prawdopodobieństwo wystąpienia powodzi jest wysokie i wynosi 10% (raz na 10 lat)



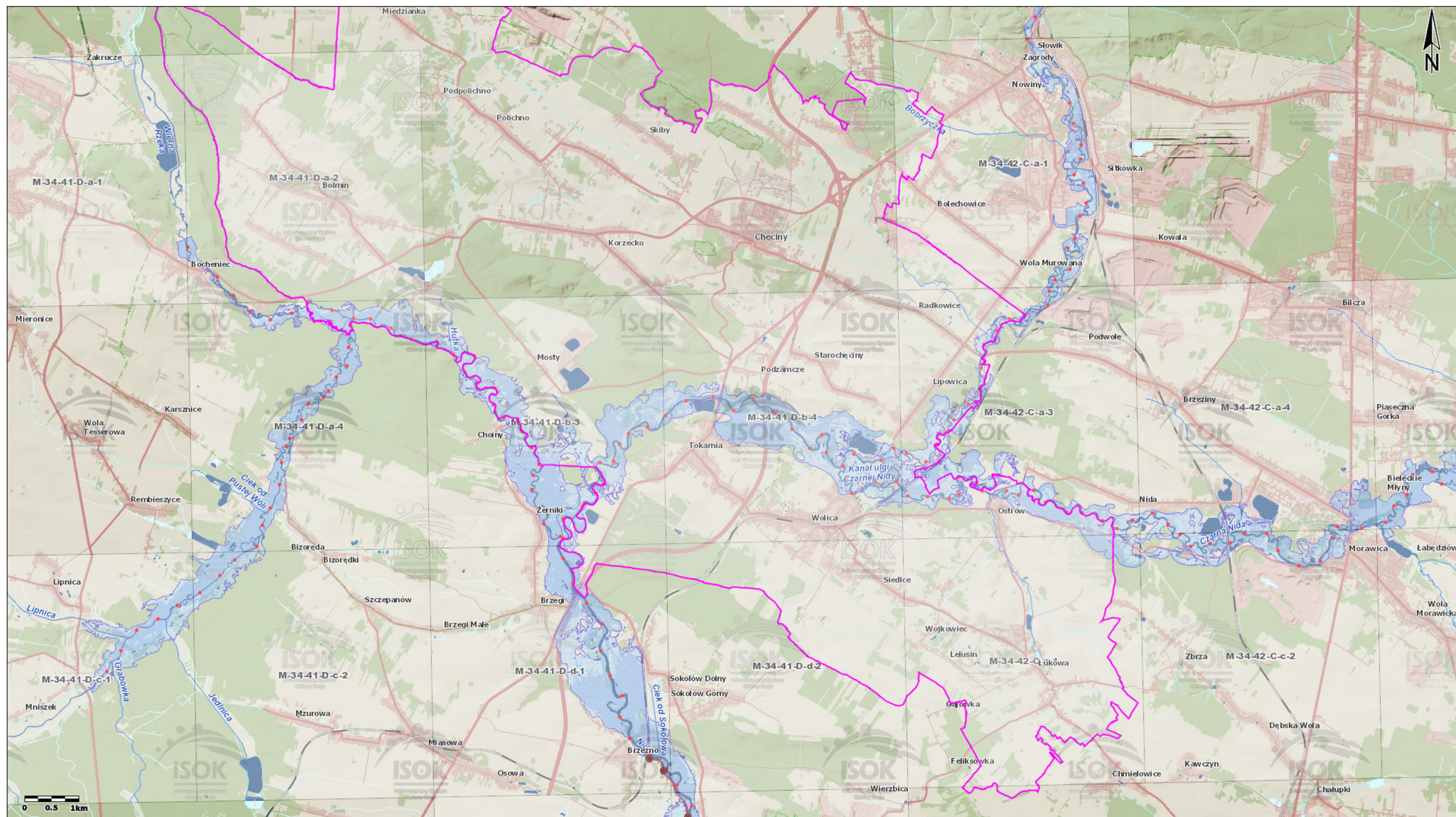
Uwaga: Ten wydruk ma charakter wyłącznie poglądowy i w żadnym razie nie może być traktowany jako dokument oficjalny.



Mapa:

Mapy zagrożenia powodziowego

Obszary, na których prawdopodobieństwo wystąpienia powodzi jest średnie i wynosi 1% (raz na 100 lat)



Uwaga: Ten wydruk ma charakter wyłącznie poglądowy i w żadnym razie nie może być traktowany jako dokument oficjalny.

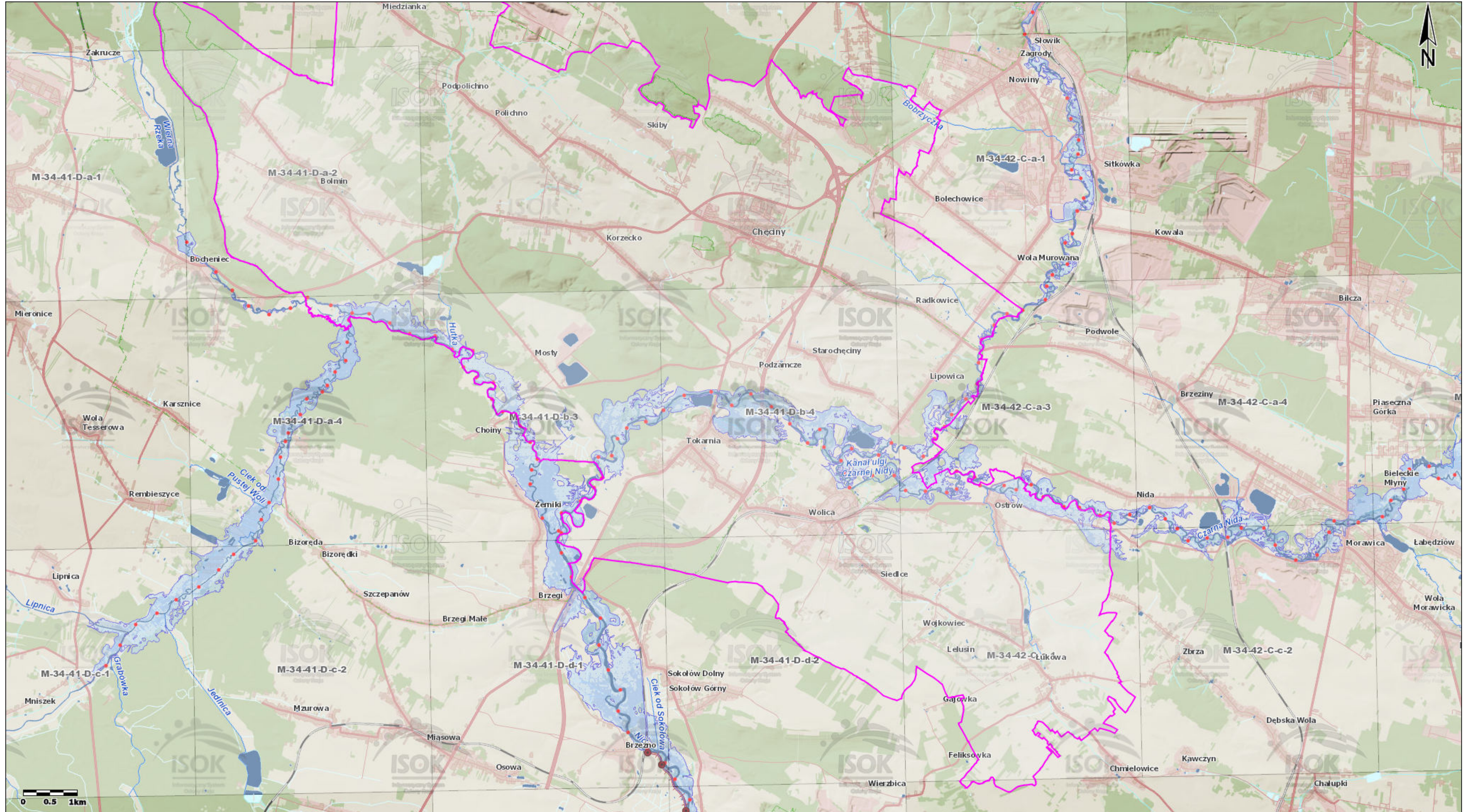
© 2019 Wody Polskie, Wszystkie prawa zastrzeżone.



Mapa:

Mapy zagrożenia powodziowego



















Obszary, na których prawdopodobieństwo wystąpienia powodzi jest wysokie i wynosi 10% (raz na 10 lat)



Uwaga: Ten wydruk ma charakter wyłącznie poglądowy i w żadnym razie nie może być traktowany jako dokument oficjalny.

OBJAŚNIENIA ZNAKÓW

MAPA ZAGROŻENIA POWODZIOWEGO




-  72,56 maksymalna rzędna zwierciadła wody
-  75,15 rzędna korony wału przeciwpowodziowego lub zapory bocznej
-  50 kilometr rzeki
-  obszar szczególnego zagrożenia powodzią
- głębokość wody [m]
 -  $h \leq 0,5$
 -  $0,5 < h \leq 2,0$
 -  $2,0 < h \leq 4,0$
 -  $h > 4,0$
-  ciek naturalne i kanały
-  wody powierzchniowe
-  wał przeciwpowodziowy
-  zapora boczna
-  miejsce przelania się wody przez wał przeciwpowodziowy lub zaporę boczną
-  granica gminy
-  granica powiatu
-  granica województwa
-  granica państwa
-  granica gminy

MAPA RYZYKA POWODZIOWEGO

Potencjalne negatywne skutki dla środowiska, dziedzictwa kulturowego i działalności gospodarczej

- klasy użytkowania terenu:
-  tereny zabudowy mieszkaniowej
 -  tereny przemysłowe
 -  tereny komunikacyjne
 -  lasy
 -  tereny rekreacyjno-wypoczynkowe
 -  grunty orne i uprawy trwałe
 -  użytki zielone
 -  tereny pozostałe
 -  wody powierzchniowe

-  kąpielisko
-  ujęcie wody podziemnej
-  ujęcie wody powierzchniowej
-  strefa ochronna ujęcia wody
-  ogród zoologiczny
-  obszar, obiekt zabytkowy
-  U- obiekt wpisany na listę UNESCO
-  pomnik ząglady
-  skansen, muzeum
-  biblioteka, archiwum
-  park narodowy
-  rezerwat przyrody
-  obszar Natura 2000 - obszar specjalnej ochrony ptaków
-  obszar Natura 2000 - specjalny obszar ochrony siedlisk

- zakłady przemysłowe:
-  instalacje mogące powodować znaczne zanieczyszczenie poszczególnych elementów przyrodniczych albo środowiska jako całości
 -  zakłady stwarzające zagrożenie wystąpienia poważnej awarii przemysłowej
- o kategorii działalności:
-  przemysł energetyczny
 -  produkcja i obróbka metali
 -  przemysł mineralny
 -  przemysł chemiczny
 -  gospodarka odpadami
 -  inne rodzaje działalności

- potencjalne ogniska zanieczyszczeń:
-  składowisko odpadów komunalnych
 -  składowisko odpadów przemysłowych
 -  składowisko odpadów mieszanych
 -  cmentarz
 -  oczyszczalnia ścieków
 -  przepompownia ścieków

-  obszar szczególnego zagrożenia powodzią
-  50 kilometr rzeki
-  ciek naturalne i kanały
-  wał przeciwpowodziowy
-  zapora boczna
-  granica gminy
-  granica powiatu
-  granica województwa
-  granica państwa
-  granica gminy Chęciny

Potencjalne negatywne skutki dla życia i zdrowia ludzi oraz wartości potencjalnych strat powodziowych

budynek mieszkalny w obszarze zagrożenia powodziowego [głębokość wody w m]:

-  $\leq 2,0$
-  $> 2,0$













budynek o znaczeniu społecznym w obszarze zagrożenia powodziowego [głębokość wody w m]:

-  $\leq 2,0$
-  $> 2,0$

oznaczenie budynku o znaczeniu społecznym:
żłb. - żłobek, *przedszk.* - przedszkole, *szk.* - szkoła,
P - jednostki Policji, *rem.* - jednostki ochrony przeciwpożarowej, *SG* - jednostki Straży Granicznej,
szpit. - szpital, *san.* - sanatorium, *d. op.* - dom pomocy społecznej, dom opieki, hospicjum,
c. han. - centrum handlowo-usługowe, *H* - hotel, *d. wyp.* - dom wypoczynkowy,
d. wych. - dom wychowawczy, *z. kar.* - zakład karny, zakład poprawczy, areszt śledczy

wartość potencjalnych strat powodziowych [zł/m²]

-  obszary, dla których nie oblicza się strat
-  ≤ 1
-  2 - 50
-  51 - 150
-  151 - 300
-  301 - 600
-  > 600

-  50 kilometr rzeki
-  obszar szczególnego zagrożenia powodzią
-  ciek naturalne i kanały
-  wody powierzchniowe
-  wał przeciwpowodziowy
-  zapora boczna
-  granica części miejscowości znajdującej się w obszarze zagrożenia powodziowego
-  granica miejscowości znajdującej się w obszarze zagrożenia powodziowego
-  granica gminy
-  granica powiatu
-  granica województwa
-  granica państwa

KALISZ 1380 nazwa miasta i szacunkowa liczba mieszkańców zagrożonych powodzią

Chotów 52 nazwa wsi i szacunkowa liczba mieszkańców zagrożonych powodzią

Rypinek 15 nazwa części miasta lub wsi i szacunkowa liczba mieszkańców zagrożonych powodzią